

## CIRCUIT DE LA FONTAINE SAINT- MARTIN

Départ: Au panneau d'information sur le parking face à la mairie.

Traverser le bourg par la D32 en passant devant le lavoir communal puis devant l'église du XIII<sup>ème</sup> siècle avec son clocher mur.

① A la sortie du bourg prendre le chemin à gauche au coin d'une grande ferme et le suivre tout droit jusqu'au Puybaraud.

② Dans le Puybaraud tourner à droite et suivre le chemin le plus à droite qui descend puis remonte vers Bellevue. Continuer jusqu'à la D32.

③ Tourner à gauche sur la D32, puis tout de suite à droite sur la route de l'Age et 100 m après, avant les maisons, tourner à gauche entre la rangée d'arbres et le grand champ.

Après la barrière ( merci de la refermer), descendre le long du pré puis en sous- bois. Le chemin contourne à distance la ferme de l'Age puis, après une autre barrière ( à refermer encore, merci), longer la Roselle avec sur ses berges la petite Fontaine Saint Martin.

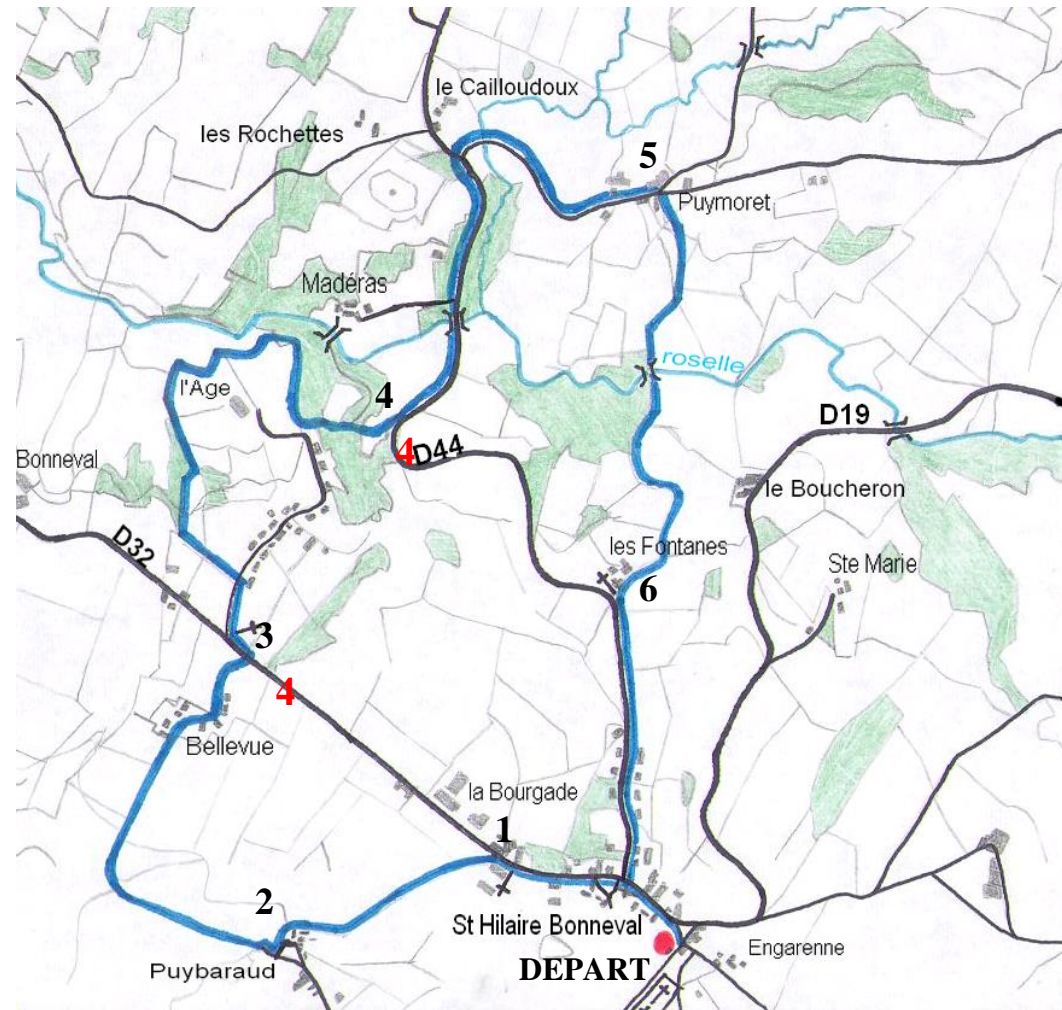
Le chemin quitte la rivière et remonte sur la droite, sous la ligne électrique. En haut de la montée tourner à gauche pour redescendre et serpenter à travers bois jusqu'à la D44.

④ Descendre à gauche sur la D44 qui, après le Pont de Madéras sur la Roselle, remonter en direction du Caillaudoux. Avant le Caillaudoux, tourner à droite pour aller au Puymoret.





⑤ Dans le Puymoret, prendre la petite route à droite et presque aussitôt tourner à droite dans un chemin qui descend jusqu'aux Fontanes ( également appelé « pont de bois » ) sur la Roselle.

Suivre le large chemin qui grimpe en lacet jusqu'aux Fontanes et rejoint la D44.

⑥ Aux Fontanes, prendre à gauche la D44 qui remonte vers le bourg. Au coin de l'église tourner à gauche et suivre la rue jusqu'au point de départ.



**Balisage des parcours :**

-  : indique la bonne direction continuez le même chemin.
-  : indique l'interdiction de s'engager sur le chemin.
-  : indique un changement de direction à droite.
-  : indique un changement de direction à gauche

La commune compte à ce jour deux circuits : Circuit du Treuil et le Circuit de la fontaine Saint Martin, pouvant se faire à pied, à cheval ou à VTT.

Les autres sentiers de randonnée de la  
Communauté de Communes  
Briance Sud Haute-Vienne  
sont disponible sur le site internet :

**[www.tourisme-briancesudhautevienne.fr](http://www.tourisme-briancesudhautevienne.fr)**

Office de tourisme de la communauté de  
communes Briance Sud Haute-Vienne

Place de la Bascule  
87380 Magnac-Bourg  
Tél : 05 55 00 89 91

Email : [ot.briancesudhautevienne@gmail.com](mailto:ot.briancesudhautevienne@gmail.com)



**SAINT HILAIRE BONNEVAL**

**Randonnée**

**Circuit de la fontaine  
Saint Martin**

Départ : parking mairie  
Longueur : 8Km  
Durée : environ 2h00  
Balisage : bleu  
Difficulté : moyenne