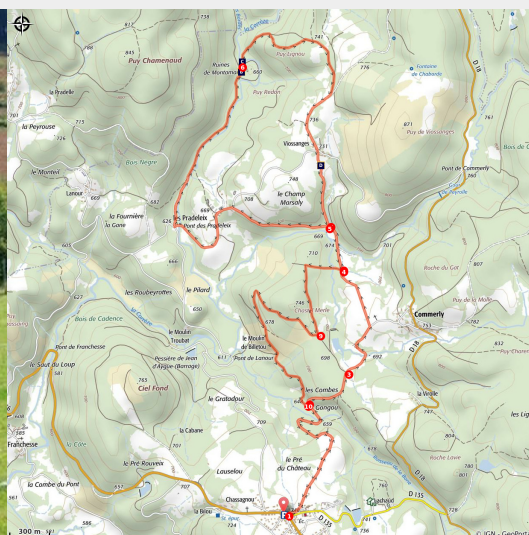


La Butte de Montamar

Vallée de la Vézère - massif des Monédières - Saint-Yrieix-le-Déjalat



La lande Viossanges (D.Agnoux - CC VEM)

De la rivière Corrèze aux landes de Viossanges en passant par les puys de Chastel Merle, Saint-Yrieix-le-Déjalat dévoile ses trésors.

Panorama sur les puys et fraîcheur des fonds de vallée, vous voilà dans la montagne limousine ! Avec en prime, le site archéologique de Montamar et les eaux de la Corrèze...

Infos pratiques

Pratique : Pédestre

Durée : 3 h 30

Longueur : 13.3 km

Dénivelé positif : 424 m

Difficulté : Moyen

Type : Boucle

Thèmes : Patrimoine et architecture, Paysage

Itinéraire

Départ : Eglise, Saint-Yrieix-le-Déjalat

Arrivée : Eglise, Saint-Yrieix-le-Déjalat

Balisage : — Balisage jaune

1. Prendre la D135, à droite de l'église, en direction de Bonnefond sur 50 m, puis descendre par la petite route à gauche. Elle se prolonge en chemin de terre au milieu des prés, puis descend en sous-bois. Franchir le ruisseau de la Borie.
2. À la patte-d'oie, monter par le chemin à droite. Continuer par le chemin principal puis par la route.
3. Laisser le chemin à gauche, poursuivre par la route puis, avant Commerly, prendre la route à gauche. (*A droite, vers Commerly, croix du Varachou, 50 m aller-retour*).
4. Négliger le chemin à gauche et continuer par la route. Elle franchit le pont sur la Dadalouze. Après 200 m, atteindre une fourche.
5. Suivre le chemin à gauche. Descendre dans Les Pradeleix à gauche, continuer par la route qui dépasse des hêtres centenaires et franchir le pont sur la Corrèze. Prendre le chemin à droite. Il remonte la rivière sur 1,5 km et arrive au pied de la butte de Montamar (ancienne maison forte qui surveillait la circulation des personnes et des marchandises). (*Un aller-retour permet de visiter le site archéologique sur la butte*).
6. Continuer tout droit par le chemin qui permet de franchir la Corrèze sur une passerelle puis gravit l'autre versant. Poursuivre à droite dans les résineux et emprunter à droite la piste qui mène à Viossanges. Dans le hameau, prendre la route en face et retrouver le vallon de la Dadalouze.
7. Regagner l'embranchement de l'aller.
8. Prendre le chemin à droite, franchir le ruisseau, gravir la forte pente, puis tourner à gauche et poursuivre à flanc de colline.
9. Monter par le chemin à droite vers le puy de Chastel-Merle, descendre à flanc et, après un large lacet, passer tout droit le croisement. Le chemin ramène à la patte-d'oie de l'aller.
10. Par l'itinéraire utilisé à l'aller, rejoindre le point de départ.






Rando Millevaches
NATURE EN LIMOUSIN

3 juin 2019 • La Butte de Montamar •

Sur votre chemin...



-  Eglise de Saint-Yrieix-le-Déjalat (A)
-  La butte de Montamar (C)

-  La Corrèze (B)
-  La lande de Viossanges (D)

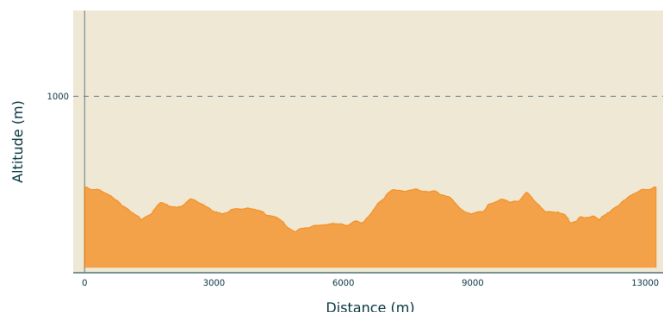


Rando Millevaches
NATURE EN LIMOUSIN

3 juin 2019 • La Butte de Montamar •

Toutes les infos pratiques

Profil altimétrique



Altitude min 624 m
Altitude max 748 m

Accès routier

A 10 km au nord-ouest d'Egletons par la D16.

Parking conseillé

Eglise, Saint-Yrieix-le-Déjalat

i Lieux de renseignement

Communauté de Communes de
Ventadour - Egletons - Monédières
Carrefour de l'Épinette, 19550
Lapleau

accueil@cc-ventadour.fr

Tel : 05 55 27 69 26

<http://www.cc-ventadour.fr>

Office de Tourisme communautaire
Ventadour-Egletons-Monédières
1 rue Joseph Vialaneix, 19300
Egletons

accueil@tourisme-egletons.com

Tel : 05 55 93 04 34

<http://www.tourisme-egletons.com>



Rando Millevaches
NATURE EN LIMOUSIN

3 juin 2019 • La Butte de Montamar •

Sur votre chemin...



Eglise de Saint-Yrieix-le-Déjalat (A)

Originnaire du XII^e siècle, l'église dont le saint patron est Saint Yrieix présente un clocher-pignon, typiquement limousin, percé de deux baies. Le portail comporte une archivolt, une voussure, cinq tores et cinq colonnettes. Sur la place, une croix du XVII^e siècle rappelle l'emplacement du vieux cimetière. Dans le socle, un très beau chapiteau en granit du XII^e siècle. On trouve, à droite, un démon ailé aux pieds griffus, tendant une pierre à Jésus-Christ, suivi d'un ange lançant un encensoir.

Crédit photo : D.Agnoux - CC VEM



La Corrèze (B)

La Corrèze prend sa source sur le plateau de Millevaches à 910 m d'altitude, elle arrose la ville de Corrèze puis la préfecture de Tulle avant de rejoindre dans le pays de Brive la Vézère à 98 m d'altitude. Ses eaux abritent des populations autochtones de truite Fario, pour le plus grand plaisir des pêcheurs mais aussi du Chabot fluviatile, de Loche franche et de Lamproie de planer qui témoignent de la diversité piscicole.

Crédit photo : CC VEM



La butte de Montamar (C)

Sur un site escarpé dominant un méandre de la Corrèze, se dresse la motte castrale de Montamar. Édifiée à la fin du XIII^e, début du XIV^e siècle, cette place forte avait pour rôle de surveiller la route de la vallée entre Bonnefond et Saint Augustin. Des fouilles réalisées en 1980, ont révélé la présence d'une résidence seigneuriale composée principalement d'une salle rectangulaire et pourvue d'un foyer. Moins d'un siècle après sa construction, la place forte fut abandonnée.

Crédit photo : D.Agnoux - CC VEM



La lande de Viossanges (D)

La lande de Viossanges, telle une carte postale ancienne, rappelle l'activité pastorale du XIX^e qui couvrait 95 % du massif des Monédières. Ces landes couvertes de bruyères et de genévriers offrent à la belle saison des couleurs roses violacées au paysage. Ce site est entretenu par les brebis d'un élevage ovin limousin. Un jeune éleveur a repris le flambeau des anciens et permet aujourd'hui avec l'aide du PNR de Millevaches la préservation de ce milieu d'exception.

Crédit photo : D.Agnoux - CC VEM



Rando Millevaches
NATURE EN LIMOUSIN

3 juin 2019 • La Butte de Montamar •