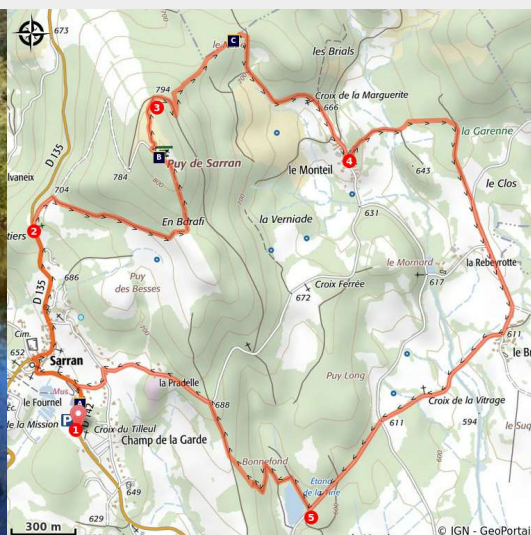


# Le Puy de Sarran

Parc de Millevaches en Limousin - Sarran



Etang de la Tine (CC VEM)

*Le Puy de Sarran, du haut de ses 819m, offre un merveilleux panorama sur plus de 300°. Il est l'ultime gardien du massif des Monédières.*

Au départ du musée du Président Jacques CHIRAC situé dans le bourg de Sarran, cet itinéraire vous propose une ascension jusqu'au point de vue panoramique du Puy de Sarran à 819m. En chemin forêt de hêtre, de résineux, lande à bruyères rythment la balade. Une halte à l'ombre, au bord de l'étang de la Tine vous permettra de vous rafraîchir.

## Infos pratiques

Pratique : Pédestre

Durée : 3 h

Longueur : 9.6 km

Dénivelé positif : 303 m

Difficulté : Moyen

Type : Boucle

Thèmes : Faune et flore,  
Patrimoine et architecture,  
Paysage

# Itinéraire

Départ : Parking du musée du Président Jacques Chirac

Arrivée : Parking du musée du Président Jacques Chirac

Balisage : — Balisage jaune

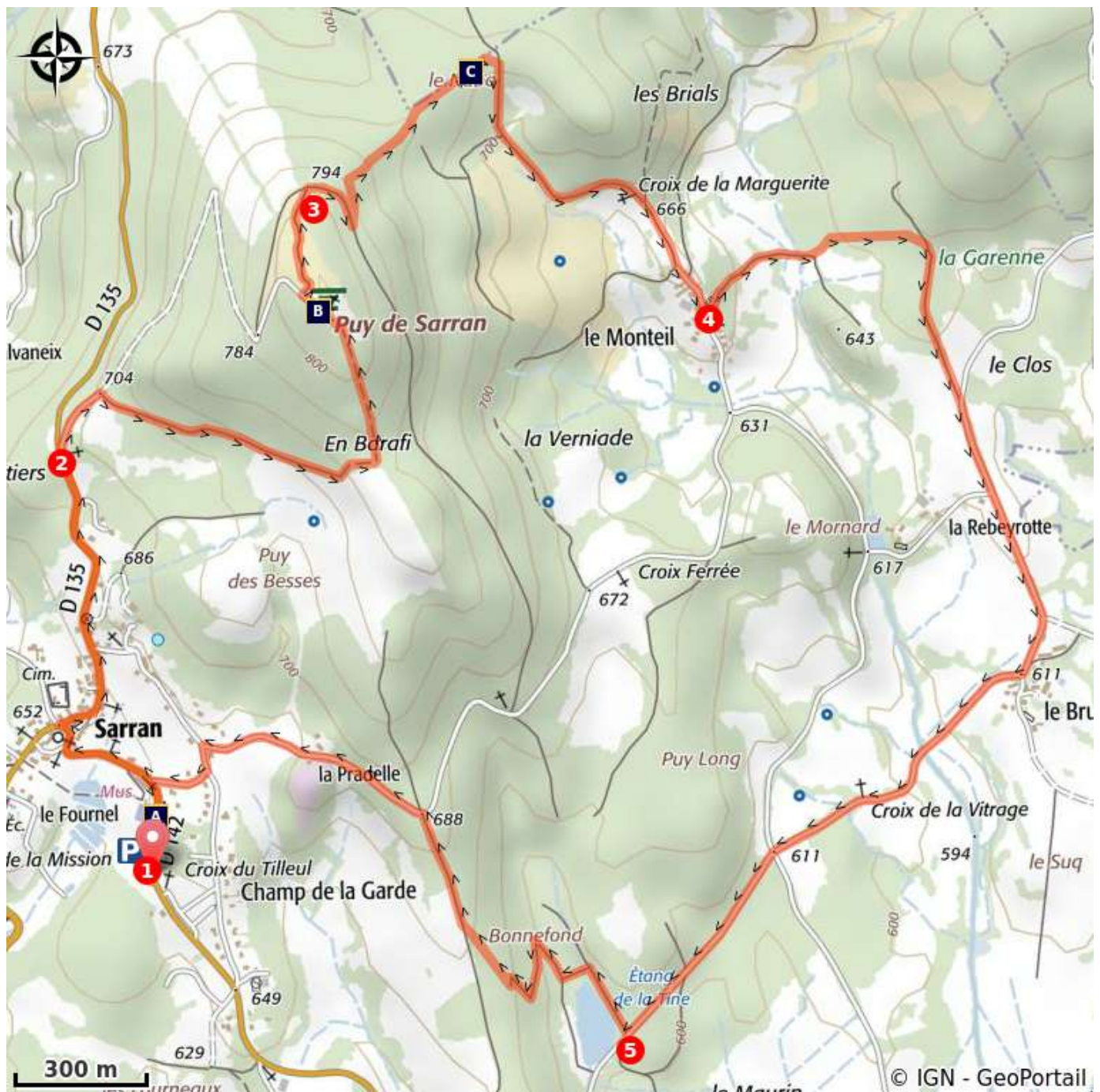
1. Du parking du musée du Président Jacques Chirac prendre la route départementale D142 en direction du bourg de Sarran. Au niveau de l'église prendre à droite la D135 en direction de Saint Yrieix le Déjalat.
2. Après les dernières maisons du village prendre à droite une route qui monte en direction du point de vue panoramique du Puy de Sarran puis 200m après la piste à droite. Continuer la piste pendant 700m puis monter à gauche sur la piste forestière entre les plantations de résineux jusqu'au point de vue du Puy de Sarran (2 tables panoramiques sont à votre disposition).
3. Depuis le portillon, situé au Nord du site, qui ferme l'accès au mouton, descendre par le sentier jusqu'à la piste forestière et prendre à droite. Continuer la piste sur 200m puis prendre un sentier à gauche en épingle qui descend dans le vallon entre les plantations de résineux. Continuer tout droit sur ce chemin jusqu'à pénétrer dans une forêt de feuillus (suivez attentivement le balisage car le sentier est encore peu marqué sur le terrain). Arrivé à la piste prendre à droite et continuer tout droit en direction du hameau du Monteil.
4. Dans le hameau du Monteil, tourner à gauche sur un chemin, passer le ruisseau et tourner à droite afin de rejoindre la route communale des Veysières. A la route, tourner à droite et continuer tout droit jusqu'à l'étang de la tine situé à 2km.
5. A l'étang emprunter le chemin qui le longe par la droite puis tourner à gauche à la queue de l'étangs. Prendre le sentier à gauche qui monte jusqu'à la piste. Tourner à droite, continuer tout droit jusqu'à la route goudronnée. Prendre à gauche, continuer jusqu'au croisement et tourner à gauche afin de rejoindre la D142. Tourner à gauche afin de rejoindre le parking.




Rando Millevaches  
NATURE EN LIMOUSIN

28 sep. 2020 • Le Puy de Sarran •

# Sur votre chemin...



 Musée du Président Jacques CHIRAC (A)

 Histoire des plantations de résineux du Puy de Sarran (C)

 Panorama du Puy de Sarran (B)



Rando Millevaches  
NATURE EN LIMOUSIN

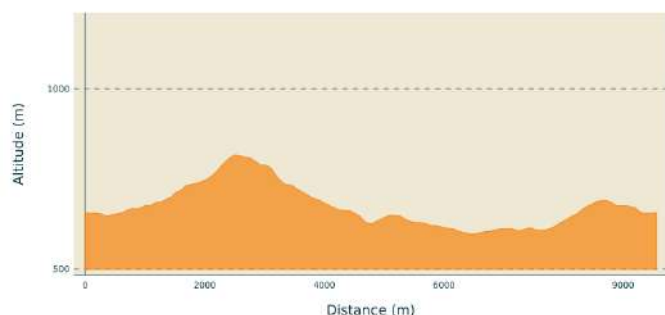
28 sep. 2020 • Le Puy de Sarran •

# Toutes les infos pratiques

## **Recommandations**

En raison de la présence de moutons sur les landes traversées, les chiens sont interdits. Merci de refermer correctement les portails des parcs à moutons.

## **Profil altimétrique**



Altitude min 597 m  
Altitude max 817 m

## **Accès routier**

Depuis Egletons, direction Sarran D142, dans Sarran, parking à gauche.

## **Parking conseillé**

Parking du musée du Président Jacques Chirac

## **Lieux de renseignement**

Communauté de Communes de Ventadour - Egletons - Monédières  
Carrefour de l'Épinette, 19550 Lapeau

[accueil@cc-ventadour.fr](mailto:accueil@cc-ventadour.fr)

Tel : 05 55 27 69 26

<http://www.cc-ventadour.fr>



*Rando Millevaches*  
NATURE EN LIMOUSIN

28 sep. 2020 • Le Puy de Sarran •

# Sur votre chemin...

---



## Musée du Président Jacques CHIRAC (A)

Au musée, on côtoie l'histoire du monde d'hier et d'aujourd'hui sans en avoir l'air, en regardant simplement des cadeaux, plus d'un millier de cadeaux !

Tant objets d'art que pièces curieuses, que le président de la République a reçu entre 1995 et 2007 à l'occasion de cérémonies d'envergure internationale ou d'anniversaires.

Crédit photo : CC VEM

---



## Panorama du Puy de Sarran (B)

Profitez du point de vue à 300° du haut du Puy de Sarran à 819 m d'altitude.

Crédit photo : CC VEM

---



## Histoire des plantations de résineux du Puy de Sarran (C)

En 1970, il est décidé de planter le puy en Epicéa. En 1984 une partie du PUY est ravagé par un incendie. Replanté en Douglas il subit à nouveau la tempête de 1999 qui abat une grande partie des arbres sur le versant Sud-Sud-Est. Un cône de vision vers le Sud et l'Ouest est alors dégagé permettant d'admirer le paysage du haut du puy.

Crédit photo : CC VEM

---