


Promenons-nous sur le sentier de l'étang

Parc de Millevaches en Limousin - Meyrignac-l'Eglise



Etang de Meyrignac-l'Eglise (CC VEM)

Dans un cadre d'exception, ce sentier au fil de l'eau agrémenté de panneaux thématiques propose une balade accessible à tous.

L'étang de Mérygnac l'Eglise et ses abords vous attendent pour délivrer leurs secrets. Quatre panneaux sur l'histoire, les milieux naturels, la faune et la flore agrémentent ce sentier de découverte. Un caillebotis en bois permet de traverser la queue de l'étang et de révéler les espèces animales et végétales qui peuplent cette précieuse zone humide. A découvrir en famille.



Rando Millevaches
NATURE EN LIMOUSIN

Infos pratiques

Pratique : Pédestre

Durée : 1 h 15

Longueur : 3.1 km

Dénivelé positif : 26 m

Difficulté : Facile

Type : Boucle

Thèmes : Faune et flore, Lacs et rivières, Sentier de découverte

Itinéraire

Départ : Parking à gauche de la digue de l'étang, Meyrignac-l'Eglise

Arrivée : Parking à gauche de la digue de l'étang, Meyrignac-l'Eglise

Balisage : — Balisage rouge



1. Du panneau de départ, traverser la D26 pour rejoindre le bord de l'étang. Suivez le bord de l'eau jusqu'au panneau N°1 sur l'historique du plan d'eau. Longer la clôture du Domaine des Monédières. Continuer en sous-bois.
2. A une prairie, longer la bordure droite. A la sortie poursuivre à droite sur un chemin qui borde une belle hêtraie. Traverser de nouveau un champ puis s'engager à droite sur un caillebotis qui traverse la précieuse zone humide de la queue du lac (panneau N°2).
3. Au bout du caillebotis, continuer à droite. De vieux châtaigniers gardent le sentier (panneau n°3). Longer un champ (panneau N°4) et poursuivre en sous-bois.
4. A la sortie du sentier, contourner la propriété privée par la droite et retrouver la bordure du lac puis longer la clôture jusqu'à la route. Sur la D26, suivre la digue pour retrouver le parking.





Rando Millevaches
NATURE EN LIMOUSIN

Sur votre chemin...



-  Histoire d'un village et de son étang (A)
-  Un arbre multifonction (C)

-  Précieuse zone humide (B)
-  Une souris volante (D)



Rando Millevaches
NATURE EN LIMOUSIN

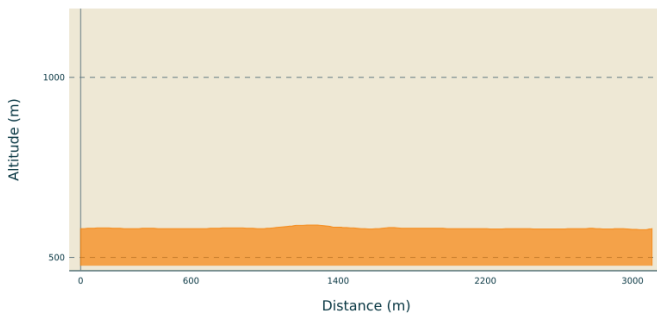
3 juin 2019 • Promenons-nous sur le sentier de l'étang •

Toutes les infos pratiques

Recommandations

Prudence avec les enfants, traverser de la D26 au départ et à l'arrivée.

Profil altimétrique



Altitude min 577 m
Altitude max 590 m

Accès routier

A 27 km d'Egletons direction Tulle par la D89, Gare de Corrèze suivre la D26 direction Corrèze, traverser Corrèze toujours sur la D26 jusqu'à l'étang de Meyrignac-l'Eglise.

Parking conseillé

Parking à gauche de la digue de l'étang, Meyrignac-l'Eglise

Lieux de renseignement

Communauté de Communes de
Ventadour - Egletons - Monédières
Carrefour de l'Épinette, 19550
Lapleau

accueil@cc-ventadour.fr
Tel : 05 55 27 69 26
<http://www.cc-ventadour.fr>

Office de Tourisme communautaire
Ventadour-Egletons-Monédières
1 rue Joseph Vialaneix, 19300
Egletons

accueil@tourisme-egletons.com
Tel : 05 55 93 04 34
<http://www.tourisme-egletons.com>



Rando Millevaches
NATURE EN LIMOUSIN

Sur votre chemin...



Histoire d'un village et de son étang (A)

La construction de cet étang remonte au Moyen âge. On parle d'étang fondé sur titre, c'est à dire d'étang présent avant la révolution française avec une réglementation spécifique... (suite panneau N°1).
Crédit photo : CC VEM



Précieuse zone humide (B)

Une zone humide est un espace qui est engorgé où inondé, caractérisé par la présence d'espèces hydrophiles, qui aime l'eau... (suite panneau N°2).
Crédit photo : CC VEM



Un arbre multifonction (C)

En vieillissant, les châtaigniers offrent des micro-habitats comme par exemples des cavités, des écorces décollées, des fissures, ou encore des branches mortes dans le houppier (feuillages)... (suite panneau N°3).
Crédit photo : CC VEM



Une souris volante (D)

Les chauves-souris sont des mammifères qui volent avec les mains, d'où leur nom scientifique Chiroptères, du grec chiro : main et ptera : aile ... (suite panneau N°4).
Crédit photo : CC VEM