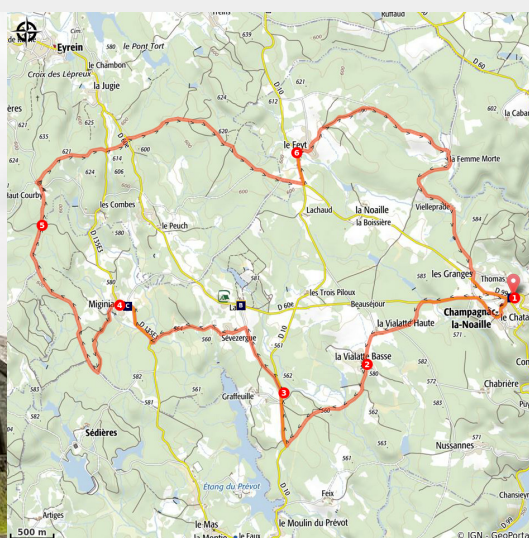


Promenons-nous dans les bois

Gorges et plateaux de la Haute-Dordogne - Champagnac-la-Noaille



Eglise Saint-Martin-de-Tours (D.Agnoux - CC VEM)

Patrimoine d'exception, ambiance des sous-bois, rythment ce long itinéraire.

À l'ombre des futaies de hêtres ou de chênes, traversant villages et hameaux restaurés, les pistes forestières et les vieux chemins bordés de murets invitent à la promenade, à pied ou à vélo.

Infos pratiques

Pratique : Pédestre

Durée : 5 h 30

Longueur : 20.4 km

Dénivelé positif : 344 m

Difficulté : Moyen

Type : Boucle

Thèmes : Patrimoine et
architecture

Itinéraire

Départ : Place de l'Eglise, Champagnac-la-Noaille

Arrivée : Place de l'Eglise, Champagnac-la-Noaille

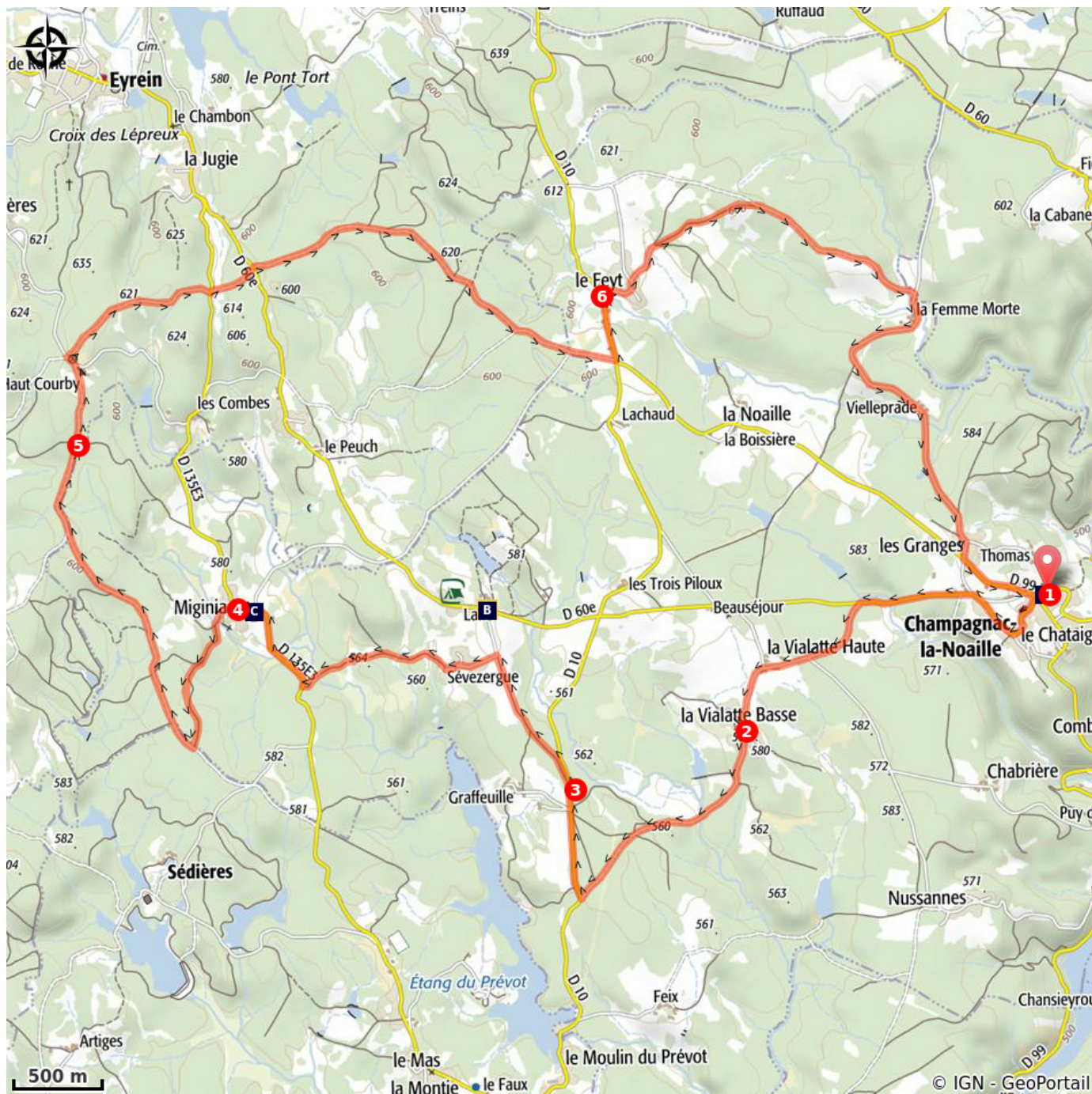
1. De l'église, prendre la D60E vers Eyrein sur 1 km, puis la route de La Vialatte-Haute à gauche. Passer à droite d'une ferme (du XVIIe avec latrines à l'étage), puis continuer jusqu'à La Vialatte-Basse.
2. Dans le hameau, suivre la deuxième route à droite prolongée par une piste forestière. Franchir le ruisseau de l'Étang et continuer tout droit. Emprunter la D10 à droite sur 500 m et passer le carrefour de Grafeuille.
3. S'engager sur le chemin à gauche. Poursuivre par la route à gauche, traverser Sévezergue, continuer par le chemin et franchir le ruisseau. Prendre la D135E à droite et entrer dans Miginiac.
4. Suivre à gauche le chemin qui longe une remarquable bâtisse. Franchir la rigole, remonter et emprunter la piste forestière à droite sur 2 km jusqu'à un carrefour.
5. Le chemin à droite mène au rocher de l'Autel (vestige d'un menhir) situé à gauche, à 100 m du chemin sinon continuer par la piste, passer la ferme du Haut-Courby et, après le pylône, prendre le chemin à droite. Couper la D135E et la D60E. Le chemin traverse de remarquables hêtraies. Emprunter la D10 à gauche sur 500 m.
6. Partir à droite vers Le Feyt. Monter dans le hameau, passer une croix (de fer forgé, posée sur un socle en pierre) et continuer tout droit. À l'angle d'une maison, bifurquer à droite et poursuivre par le chemin forestier. À la patte-d'oie, prendre le chemin du milieu. Il parcourt les futaies de chênes et de hêtres avant de descendre à la ferme de la Femme-Morte. Emprunter la route à droite, passer Vielleprade puis Les Granges. Descendre par la D99 à gauche (vue sur la vallée du Doustre) pour regagner le point de départ.




Rando Millevaches
NATURE EN LIMOUSIN

3 juin 2019 • Promenons-nous dans les bois •

Sur votre chemin...



 Eglise Saint-Martin-de-Tours (A)

 La maison de la chasse et de la nature (B)

 Chapelle de Migniac (C)



Rando Millevaches
NATURE EN LIMOUSIN

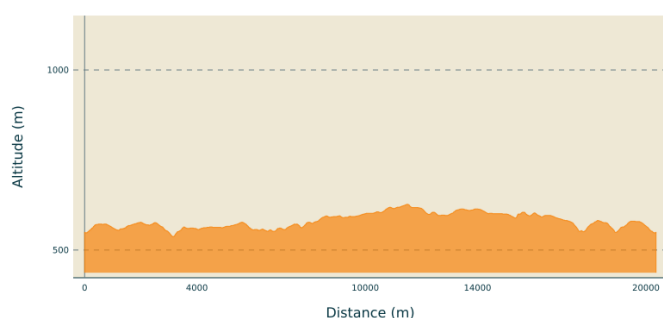
3 juin 2019 • Promenons-nous dans les bois •

Toutes les infos pratiques

Recommandations

Attention aux nombreux tronçons routiers.

Profil altimétrique



Altitude min 537 m
Altitude max 627 m

Accès routier

A 16 km au sud d'Egletons par les D16, D18, D60 et D60E.

Parking conseillé

Place de l'Eglise, Champagnac-la-Noaille

Lieux de renseignement

Communauté de Communes de
Ventadour - Egletons - Monédières
Carrefour de l'Épinette, 19550
Lapleau

accueil@cc-ventadour.fr

Tel : 05 55 27 69 26

<http://www.cc-ventadour.fr>

Office de Tourisme communautaire
Ventadour-Egletons-Monédières
1 rue Joseph Vialaneix, 19300
Egletons

accueil@tourisme-egletons.com

Tel : 05 55 93 04 34

<http://www.tourisme-egletons.com>



Rando Millevaches
NATURE EN LIMOUSIN

3 juin 2019 • Promenons-nous dans les bois •

Sur votre chemin...



Eglise Saint-Martin-de-Tours (A)

Cet édifice religieux est daté pour ses parties les plus anciennes du XIIe siècle, nef et chevet polygonal. La chapelle latérale et le portail occidental sont estimés au XVe ou XVIe siècles. A noter un clocher mur de forme triangulaire du XIXe siècle. Une litre funéraire portant les blasons peints des familles la Chassagne de Mirambel et de Sédières est partiellement visible dans l'édifice.

Crédit photo : D.Agnoux - CC VEM



La maison de la chasse et de la nature (B)

La maison de la Chasse et de la Nature de Lallé organise des opérations de sensibilisation à l'environnement. Parmi les thèmes abordés : recherche et reconnaissance des indices de présence de la faune sauvage, identification des espèces, étude des mammifères sauvages de la région, zones humides et oiseaux d'eau, grand gibier et prédateurs.

Trois sentiers pédagogiques complètent cet outil. Des interventions ainsi que des visites guidées peuvent être organisées, notamment pour des groupes scolaires.

Crédit photo : D.Agnoux - CC VEM



Chapelle de Miginiac (C)

Cet édifice de dimensions modestes semble remonter au moins aux années 1600. Il a, par la suite, subi des modifications dans le courant du XVIIe ou XVIIIe siècle. De belle facture, la chapelle est construite en granite et se compose d'assises régulières de pierres de taille. Un clocher mur à une baie couronne la façade, constituée d'un portail surmonté d'un arc en plein cintre. La couverture, en ardoises, protège un vaisseau unique qui s'achève sur un chevet plat.

Crédit photo : CC VEM



Rando Millevaches
NATURE EN LIMOUSIN

3 juin 2019 • Promenons-nous dans les bois •