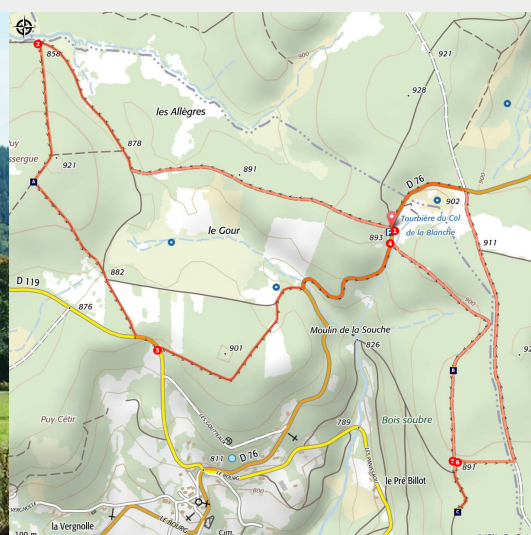


Les rochers de Chaveroché

Parc de Millevaches en Limousin - Péret-Bel-Air



Péret-Bel-Air (D.Agnoux - CC VEM)

Sur la crête du cirque de Péret -Bel-Air, le paysage forestier, granitique et tourbeux accompagne vos pas.

Les rochers de Chaveroché, gigantesques chaos de granit, laissent songeur. Comment tiennent-ils en équilibre, quel géant a taillé leurs formes arrondies, ont-ils abrité, protégé nos ancêtres, ont-ils servi de lieux de culte... ?

Infos pratiques

Pratique : Pédestre

Durée : 2 h 30

Longueur : 7.6 km

Dénivelé positif : 188 m

Difficulté : Facile

Type : Boucle

Thèmes : Paysage, Point de vue

Itinéraire

Départ : Parking au bord de la D76, avant le col de la Blanche

Arrivée : Parking au bord de la D76, avant le col de la Blanche

Balisage : — Balisage jaune

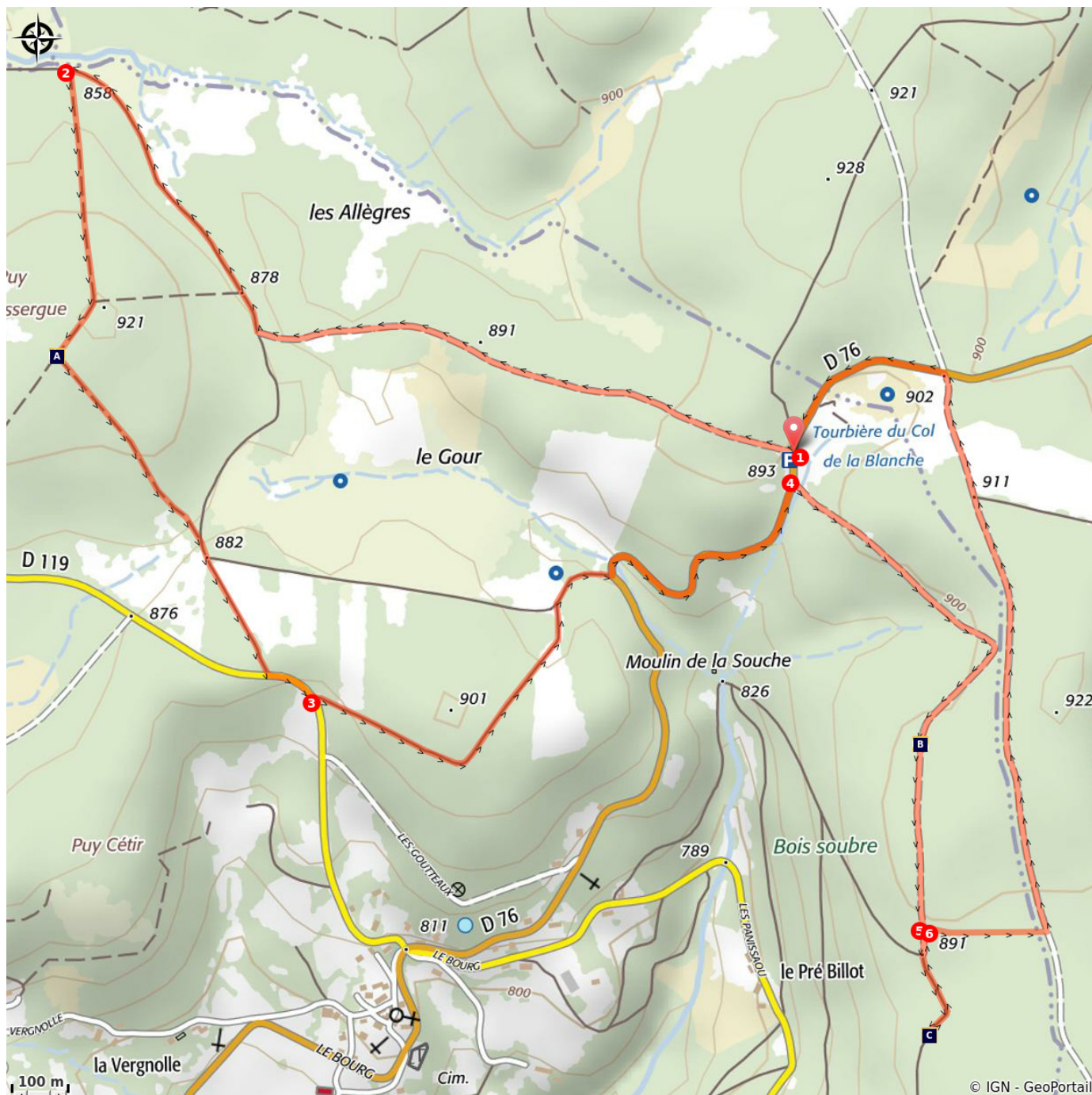
1. Du parking, prendre la première piste forestière à gauche. Elle longe de nombreuses plantations d'épicéas aux aiguilles piquantes. Laisser la piste venant de gauche et poursuivre à droite sur 400 m jusqu'au vallon de Pierre-Dure.
2. Gravier la piste abrupte à gauche. Elle se hisse sur le puy de Bessergue (915 m). Au sommet, laisser le semblant de chemin de gauche et descendre par la piste principale. 50 m plus bas, emprunter le chemin de gauche à travers les résineux. Poursuivre tout droit par la piste. Prendre la D119 à gauche.
3. S'engager sur la piste à gauche. Elle contourne le puy de la Justice, planté de douglas. Poursuivre par la piste à droite, puis par la D76 à gauche sur 500 m.
4. Prendre la piste forestière à droite. Continuer tout droit par la piste puis, face au talus, obliquer à droite et poursuivre dans les plantations de résineux.
5. Au carrefour, continuer tout droit pour voir le site des rochers de Chaveroche, à 300 m à droite (gigantesques blocs de granit qui dominant le village de Péret-Bel-Air ; rester vigilant avec les enfants), puis revenir sur ses pas.
6. Suivre la piste à droite, puis la large piste à gauche et la D76 à gauche pour rejoindre le point de départ.



Rando Millevaches
NATURE EN LIMOUSIN

3 juin 2019 • Les rochers de Chaveroche •

Sur votre chemin...



 Tourbières et lande (A)

 Forêt de résineux (B)

 Les rochers de Chaveroche (C)



Rando Millevaches
NATURE EN LIMOUSIN

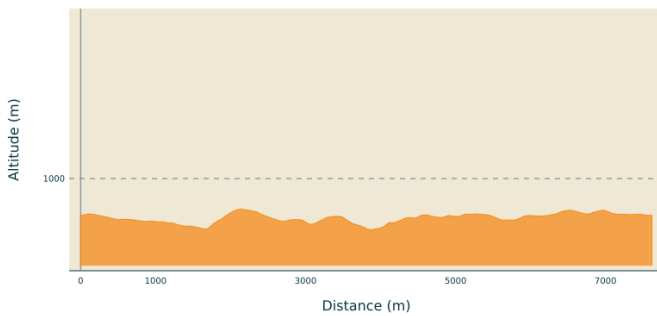
3 juin 2019 • Les rochers de Chaveroche •

Toutes les infos pratiques

Recommandations

Chaos de Chaveroche : rester prudent avec les enfants à partir du point 5.

Profil altimétrique



Altitude min 858 m
Altitude max 915 m

Accès routier

A 10 km au nord d'Egletons, par les D16 (direction Saint-Yrieix-le-Déjalat) et D76.

Parking conseillé

Parking au bord de la D76, avant le col de la Blanche

Lieux de renseignement

Communauté de Communes de
Ventadour - Egletons - Monédières
Carrefour de l'Épinette, 19550
Lapleau

accueil@cc-ventadour.fr
Tel : 05 55 27 69 26
<http://www.cc-ventadour.fr>

Office de Tourisme communautaire
Ventadour-Egletons-Monédières
1 rue Joseph Vialaneix, 19300
Egletons

accueil@tourisme-egletons.com
Tel : 05 55 93 04 34
<http://www.tourisme-egletons.com>



Rando Millevaches
NATURE EN LIMOUSIN

3 juin 2019 • Les rochers de Chaveroche •

Sur votre chemin...



Tourbières et lande (A)

Sur le puy Bessergue, une fenêtre entre les résineux dévoile un paysage de puy, reboisés par l'homme, et d'alvéoles tourbeuses. Au nord-ouest, la tourbière de la Naucodie est un espace remarquable et protégé au titre de Natura 2000 ; bordée de landes à callune et bruyère, c'est une belle zone de chasse pour le plus grand rapace de la région, le Circaète jean-le-blanc et son 1,80 m d'envergure.

Crédit photo : D.Agnoux - CC VEM



Forêt de résineux (B)

Epicéa, Douglas ou encore Mélèze recouvrent les puy de la montagne Limousine. L'histoire de la sylviculture en Corrèze est relativement récente et s'est surtout développée dans les années 50 avec la politique de reboisement insufflée par le Fond forestier National. Essentiellement privé à plus de 90 %, la forêt est un secteur d'activité en pleine croissance qui occupe la deuxième place en termes d'emplois dans le département.

Crédit photo : D.Agnoux - CC VEM



Les rochers de Chaveroche (C)

Comment ses mastodontes de pierre sont ils apparus ? En quelques dizaines de millions d'années, la terre ferme de ce puy a été balayée par le vent, la pluie, laissant pointer à la surface la roche mère granitique. Pourvue de fissures géométriques (diaclasses), les blocs de granit sous l'action du gel se sont dissociés. L'eau et le vent ont poursuivi ce long travail d'érosion sur la périphérie de chaque monolithe pour donner au chaos ces formes arrondis.

Crédit photo : D.Agnoux - CC VEM