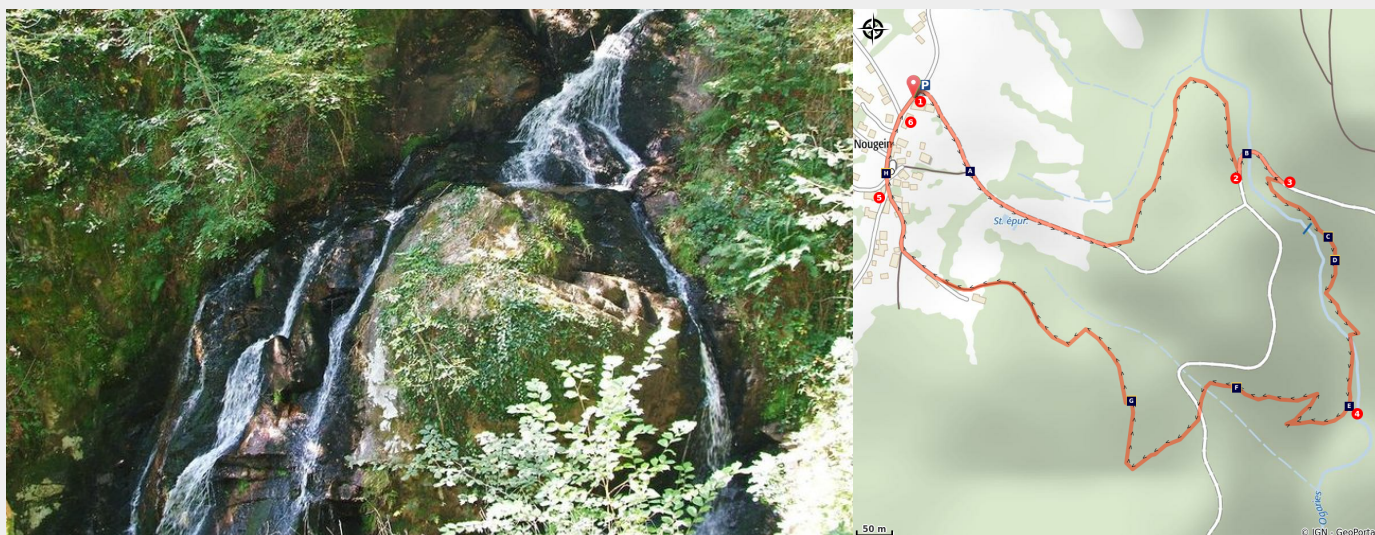


# Les Agaries

Gorges et plateaux de la Haute-Dordogne - Marcillac-la-Croisille



La cascades des Agaries (D.Agnoux - CC VEM)

*Le ruisseau des Agaries vous dévoile ses secrets ; de l'occupation des hommes à travers les siècles à une nature riche et préservée aujourd'hui.*

Entre le village de Nougain et la Pierre Levée, ce circuit, agrémenté de panneaux explicatifs, propose une découverte du patrimoine naturel et des activités humaines passées, dans les gorges de la Dordogne.

## Infos pratiques

Pratique : Pédestre

Durée : 2 h

Longueur : 2.8 km

Dénivelé positif : 145 m

Difficulté : Moyen

Type : Boucle

Thèmes : Faune et flore,  
Histoire, Patrimoine et  
architecture

# Itinéraire

Départ : Nougein, Marcillac la Croisille

Arrivée : Nougein, Marcillac la Croisille

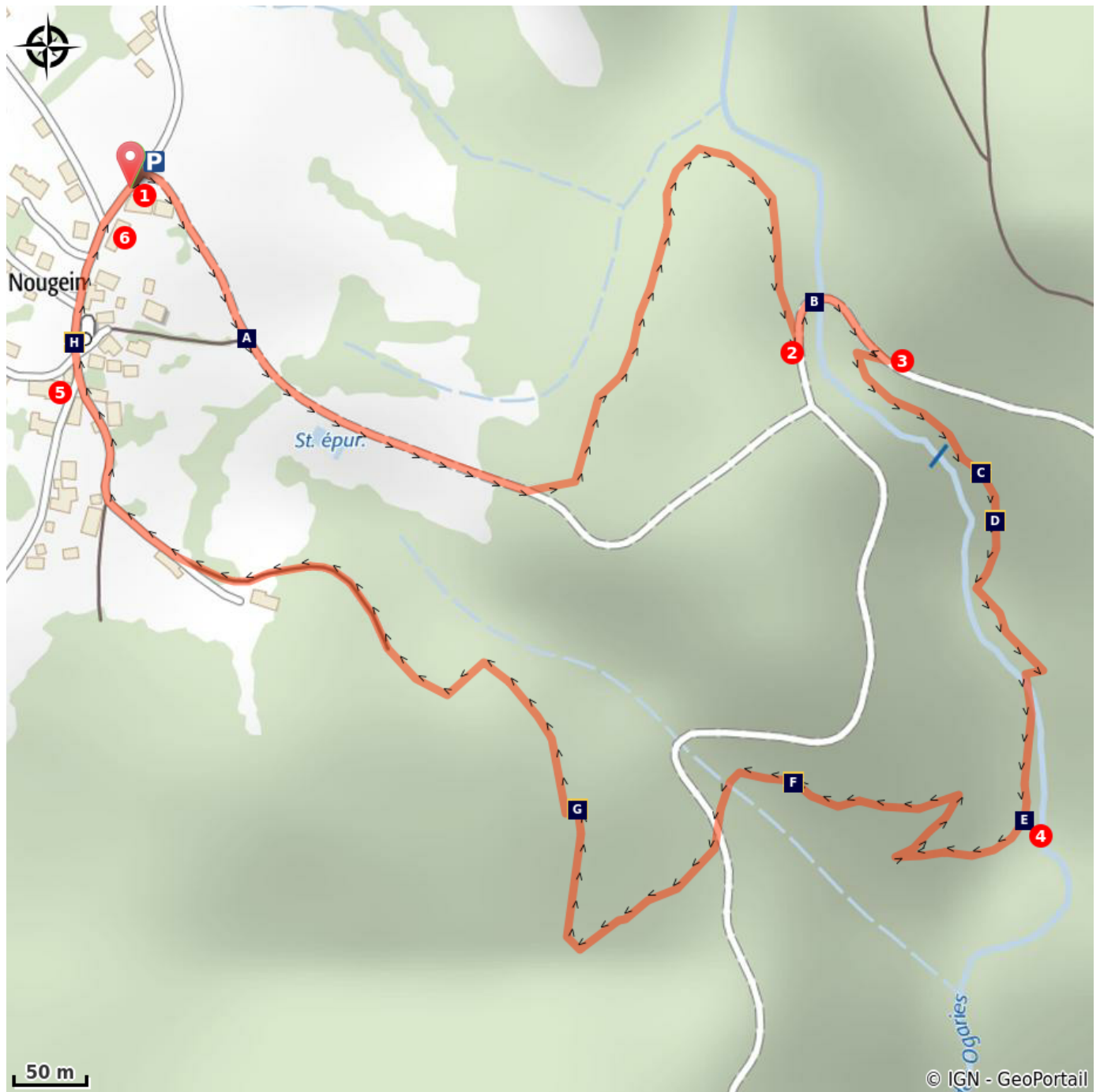
1. Du panneau de présentation, descendre par la piste (paysage des gorges de la Dordogne), passer le panneau (cave trouvée lors du terrassement de la piste) et poursuivre par la piste. En sous-bois, s'engager à gauche sur le sentier délimité par d'anciens murets de pierres sèches. Il passe dans la hêtraie et descend.
2. Sur la piste prendre à gauche pour un aller-retour jusqu'au panneau « Les ponts et Moulins » revenez sur vos pas et emprunter à gauche l'escalier en bois, passer sur l'ancien pont.
3. Emprunter à droite le sentier dans le talus et descendre le long du ruisseau des Agaries (pont voûté, canal de dérivation, digue imposante et levant d'irrigation, témoins du passé liés à la maîtrise de l'eau). Poursuivre sur le sentier à gauche du ruisseau (belvédère et panneau sur la faune face à la cascade). Continuer la descente (bien suivre le balisage ; terrain glissant par temps de pluie). Passer le panneau sur la flore, franchir le ruisseau à gué et longer la rive droite du ruisseau jusqu'à une passerelle ( Accès à la pierre levée par la passerelle).
4. Monter dans l'ancienne châtaigneraie (vestiges d'un séchoir à châtaignes). Le chemin grimpe en sous-bois (panneau sur les forêts des gorges). Couper la piste et continuer l'ascension par le chemin. Il traverse une relique de lande à bruyère et atteint le plateau. Poursuivre par la petite route et passer le fournil couvert de lauzes de schiste.
5. Prendre la route à droite et passer l'église.
6. Par la route en direction de Vergne, rejoindre tout droit le point de départ.











*Rando Millevaches*  
NATURE EN LIMOUSIN

3 juin 2019 • Les Agaries •

# Sur votre chemin...



-  La cave (A)
-  La Faune (C)
-  La "Pierre levée" (E)
-  Les landes (G)

-  Les Ponts et Moulins (B)
-  La Flore (D)
-  Les séchoirs la châtaigneraie (F)
-  La chapelle (H)



*Rando Millevaches*  
NATURE EN LIMOUSIN

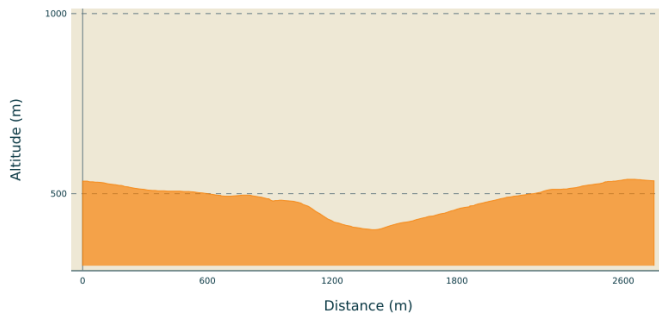
3 juin 2019 • Les Agaries •

# Toutes les infos pratiques

## **Recommandations**

La descente le long du ruisseau des Agaries est pentue et glissante par temps de pluie.

## **Profil altimétrique**



Altitude min 400 m  
Altitude max 540 m

## **Accès routier**

A 5,9 km de Marcillac la Croisille, prendre la D18 puis à gauche la route communale de Nougein, dans le hameau de Nougein, prendre à gauche la direction de Vergne, parking en bord de route à 50m à droite.

## **Parking conseillé**

Début de la piste, Nougein

## **Lieux de renseignement**

Communauté de Communes de  
Ventadour - Egletons - Monédières  
Carrefour de l'Épinette, 19550  
Lapleau

accueil@cc-ventadour.fr  
Tel : 05 55 27 69 26  
<http://www.cc-ventadour.fr>

Office de Tourisme communautaire  
Ventadour-Egletons-Monédières  
1 rue Joseph Vialaneix, 19300  
Egletons

accueil@tourisme-egletons.com  
Tel : 05 55 93 04 34  
<http://www.tourisme-egletons.com>



*Rando Millevaches*  
NATURE EN LIMOUSIN

3 juin 2019 • Les Agaries •

# Sur votre chemin...

---



## La cave (A)

En 1990, la réalisation d'une piste forestière entraîne la découverte d'une cavité, le sol cédant sous un camion. Après une fouille effectuée sur autorisation de la Direction Régionale d'Archéologie, la structure taillée dans le granit... (lire la suite panneau 1).

Crédit photo : CC VEM

---



## Les Ponts et Moulins (B)

Le cadastre Napoléonien (1818-1842) fait apparaître le ruisseau des Agaries traversé par le sentier que vous parcourez. Vous emprunterez deux ponts appelés habituellement « pont romains »... (lire la suite panneau 2).

Crédit photo : CC VEM

---



## La Faune (C)

Le barrage du chastang non loin d'ici, est un site de reproduction très important pour deux espèces de chauves-souris, le Grand Murin et le Petit Rhinolophe... (lire la suite panneau 3).

Crédit photo : CC VEM

---



## La Flore (D)

La fougère à Moustaches : ce ptéridophytes montagnards apprécie les sous-bois frais, les bords de ruisseaux et les talus humides et évite les sols très acides. Bien présent en Corrèze... (lire la suite panneau 4).

Crédit photo : CC VEM



## La "Pierre levée" (E)

Dressée à mi-pente cette monumentale sentinelle nous fait irrésistiblement penser à un puissant menhir venu du fonds des âges. Il ne faut pas un grand effort d'imagination pour voir sur ces flancs d'étranges formes... (lire la suite panneau 5).

Crédit photo : CC VEM

---



## Les séchoirs la châtaigneraie (F)

« Arbre à pain » pendant très longtemps dans nos campagnes, le châtaignier était cultivé pour son fruit comestible, la châtaigne. Issue de la sélection et de la culture, la châtaigne recouvre ainsi plus de 80 espèces de châtaignes et plus de 25 variétés de marron... (lire la suite panneau 6).

Crédit photo : CC VEM

---



## Les landes (G)

Les landes, communes par le passé, sont devenues aujourd'hui très rares en Limousin.

Leur conservation est d'ailleurs d'intérêt européen. Il existe plusieurs types de landes dont la composition est différente en fonction du substrat géologique... (lire la suite panneau 8).

Crédit photo : D.Agnoux - CC VEM

---



## La chapelle (H)

Nougein aurait eu une chapelle dès le XIIe siècle. Ruinée en 1775, elle apparaît sur le cadastre de 1835 en une construction presque carrée de 7 m de côté, entouré d'un cimetière de 40x10... (lire la suite panneau 9).

Crédit photo : D.Agnoux - Office de tourisme VEM

---