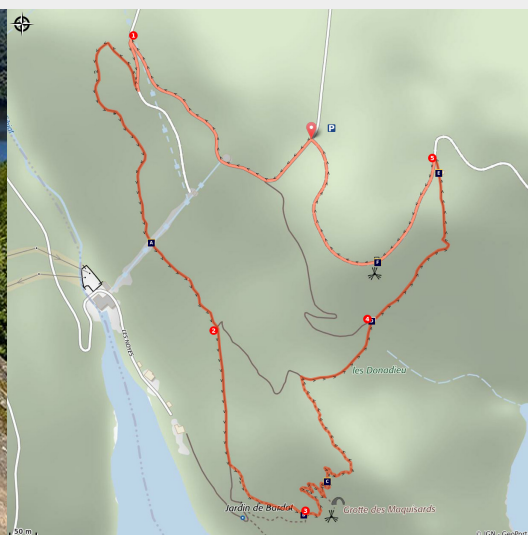



Le jardin de Bardot

Gorges et plateaux de la Haute-Dordogne - Marcillac-la-Croisille



Roc du Busatier (Office de tourisme VEM)

Des jardins en terrasses de « Bardot » aux séchoirs à Châtaignes, cette petite boucle au cœur des Gorges de la Dordogne ravira petits et grands.

Bardot, tel était le surnom de Joseph Mas qui, avec sa femme, entreprit au début du XXe siècle de devenir maraîcher dans les gorges ensoleillées de la Dordogne. Venez découvrir leurs jardins en terrasses.

Infos pratiques

Pratique : Pédestre

Durée : 2 h

Longueur : 3.7 km

Dénivelé positif : 262 m

Difficulté : Moyen

Type : Boucle

Thèmes : Histoire, Patrimoine et architecture, Paysage

Itinéraire

Départ : Piste du Busatier lieu dit Nougein, Marcillac la Croisille

Arrivée : Piste du Busatier lieu dit Nougein, Marcillac la Croisille

Du parking, descendre par la route en direction de l'usine hydroélectrique de Marcillac sur 300 m. Elle passe au pied de la cheminée d'équilibre de la conduite forcée amenant l'eau depuis le barrage de la Valette.

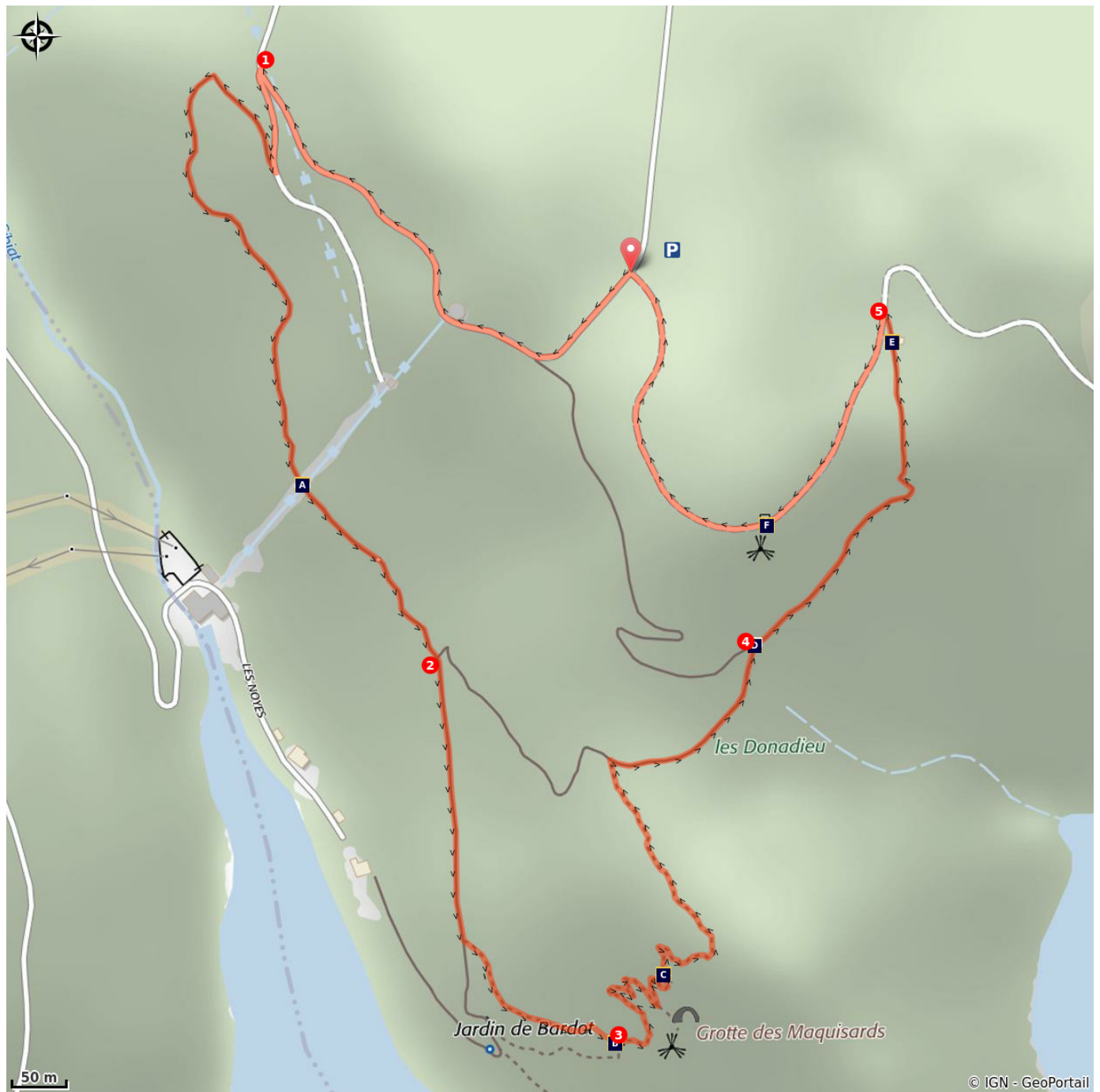
1. Prendre le chemin gravillonné à gauche (panneau Jardin de Bardot) sur 150 m, virer à droite en angle droit et entamer la descente dans les gorges boisées de charmes, chênes et châtaigniers. Le sentier passe sur la conduite forcée, près d'un château d'eau et continue à descendre dans les gorges.
2. À l'intersection, après un réservoir, continuer tout droit jusqu'à l'embranchement de sentiers. Possibilité d'accéder à la berge de la Dordogne en continuant tout droit.
3. Suivre le sentier à gauche, monter les marches, passer à côté d'un ancien séchoir à châtaignes « séchadour » et entrer dans le jardin de Bardot (site réhabilité). Continuer par le sentier escarpé qui part en haut et à droite du jardin en terrasse. En lacets, il gravit la pente raide. Dans un virage, un sentier conduit à une grotte des Maquisards, à 100 m. En haut, continuer à gauche sur le replat et emprunter le chemin qui remonte des gorges.
4. Poursuivre sur le chemin empierré, passer devant le Pas du Diable, le Fauteuil de Dieu, la Buse de Granit et rejoindre un « séchadour » restauré.
5. Prendre la piste à gauche, passer le belvédère du Busatier (point de vue sur les gorges de la Dordogne ; observer le ciel : des faucons pèlerins, des milans noirs et royaux nichent à proximité) et retrouver le point de départ.









Rando Millevaches
NATURE EN LIMOUSIN

3 juin 2019 • Le jardin de Bardot •

Sur votre chemin...



-  Conduite forcée (A)
-  La grotte des maquis (C)
-  Sechadour (E)

-  Le jardin de Bardot (B)
-  Buse de granit (D)
-  Point de vue du Busatier (F)



Rando Millevaches
NATURE EN LIMOUSIN

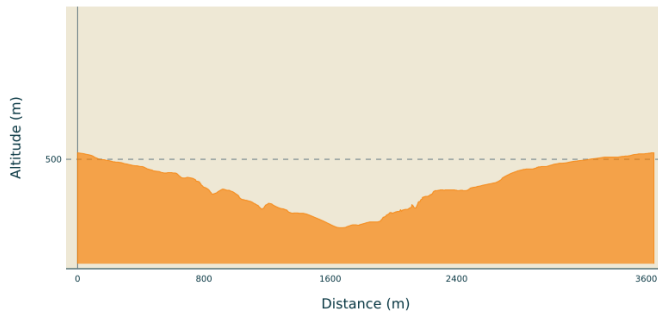
3 juin 2019 • Le jardin de Bardot •

Toutes les infos pratiques

Recommandations

Après avoir traversé le jardin de Bardot, le sentier monte en lacet dans un pierrier escarpé et pentu.

Profil altimétrique



Altitude min 310 m
Altitude max 518 m

Accès routier

A 6,5 km de Marcillac la Croisille, prendre la D18 puis à gauche la route communale de Nougein, traverser le hameau de Nougein, parking à 500 m à gauche.

Parking conseillé

Début de la piste du Busatier, Nougein

Lieux de renseignement

Communauté de Communes de
Ventadour - Egletons - Monédières
Carrefour de l'Épinette, 19550
Lapleau

accueil@cc-ventadour.fr
Tel : 05 55 27 69 26
<http://www.cc-ventadour.fr>

Office de Tourisme communautaire
Ventadour-Egletons-Monédières
1 rue Joseph Vialaneix, 19300
Egletons

accueil@tourisme-egletons.com
Tel : 05 55 93 04 34
<http://www.tourisme-egletons.com>



Rando Millevaches
NATURE EN LIMOUSIN

3 juin 2019 • Le jardin de Bardot •

Sur votre chemin...



Conduite forcée (A)

En descendant vers le jardin de Bardot le circuit traverse à plusieurs reprises la conduite forcée de la centrale hydroélectrique EDF. Collectée par le barrage de Marcillac la Croisille, l'eau est acheminée via une galerie souterraine de 4,7km de long puis par une conduite forcée de jusqu'à l'usine hydroélectrique située dans les gorges de la Dordogne au bord du barrage du Chastang. Le dénivelé total est de 234m pour une production annuelle moyenne de 60 millions
Crédit photo : CC VEM



Le jardin de Bardot (B)

Vers 1905, Joseph Mas (Bardot) et sa femme Maria créent un jardin en terrasses, dans les gorges de la Dordogne et cultivent fruits et légumes variés, et inconnus (pêches, fraises, raisin, figes). Maria allait ensuite les vendre dans les villages alentours. La réputation du couple dépasse les limites de la commune. A partir des années 30, l'âge, le contexte économique les conduisent peu à peu à la misère. Aujourd'hui, le jardin en terrasses a été reconstruit pour le plaisir des randonneurs. Vers 1905, Joseph Mas (Bardot) et sa femme Maria créent un jardin en terrasses, dans les gorges de la Dordogne et cultivent fruits et légumes variés, et inconnus (pêches, fraises, raisin, figes). Maria allait ensuite les vendre dans les villages alentours. La réputation du couple dépasse les limites de la commune. A partir des années 30, l'âge, le contexte économique les conduisent peu à peu à la misère. Aujourd'hui, le jardin en terrasses a été reconstruit pour le plaisir des randonneurs.

Crédit photo : D.Agnoux - CC VEM



La grotte des maquis (C)

Durant la seconde guerre mondiale, les gorges de la Dordogne ont servi de cachette à deux nombreux mouvements de résistance (Armée Secrète, Franc Tirailleurs Partisans...). Dénommée « grotte des maquis », ces refuges étaient constitués de simples abris sous roche, situées dans des endroits abruptes et difficile d'accès.

Crédit photo : C.Blanchon - CC VEM



Rando Millevaches
NATURE EN LIMOUSIN

3 juin 2019 • Le jardin de Bardot •



Buse de granit (D)

Sculpture en granit d'un rapace qui rappelle la diversité remarquable de ces gorges de la Dordogne pour la reproduction des oiseaux de proie.
Crédit photo : CC VEM



Sechadour (E)

Petit bâtiment en pierre destiné au séchage des châtaignes. Celles-ci étaient disposées sur des clayettes sur le plancher de l'étage. Un petit feu, alimenté pendant plusieurs jours en-dessous, permettait de sécher les châtaignes. De nombreux vestiges de séchoir ou séchadour sont présents sur ce secteur, ils témoignent d'une activité importante de production et de transport par gabarres de châtaignes au cours du XIX^{ème} siècle.
Crédit photo : CC VEM



Point de vue du Busatier (F)

Un point de vue remarquable sur la retenue du barrage du Chastang et sur les pentes escarpées et boisées des Gorges de la Dordogne.
Crédit photo : CC VEM
