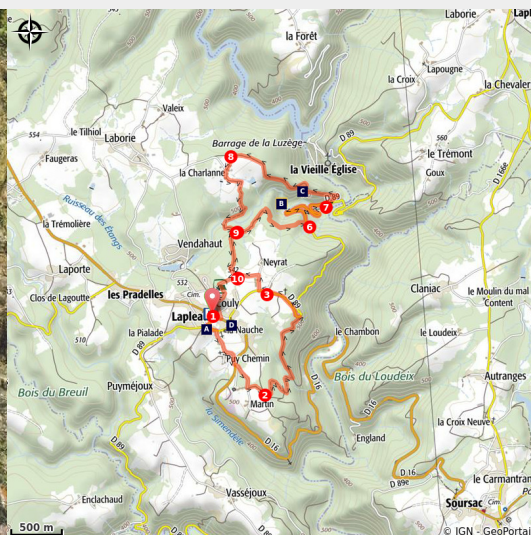



La cascade de Neyrat

Gorges et plateaux de la Haute-Dordogne - Lapleau



Cascade de Neyrat (D.Agnoux - CC VEM)

Entre plateaux et pentes des gorges de la Luzège, la cascade de Neyrat vous attend à mi-parcours pour un instant fraîcheur.

Les gorges n'ont pas toujours eu ce visage boisé et sauvage comme en témoignent les plates-formes des charbonniers, visibles sur ce sentier sportif tracé dans les pentes de la Luzège.

Infos pratiques

Pratique : Pédestre

Durée : 3 h 30

Longueur : 10.3 km

Dénivelé positif : 391 m

Difficulté : Moyen

Type : Boucle

Thèmes : Lacs et rivières,
Patrimoine et architecture

Itinéraire

Départ : Place de la mairie, Lapeau

Arrivée : Place de la mairie, Lapeau

Balisage : — Balisage rose

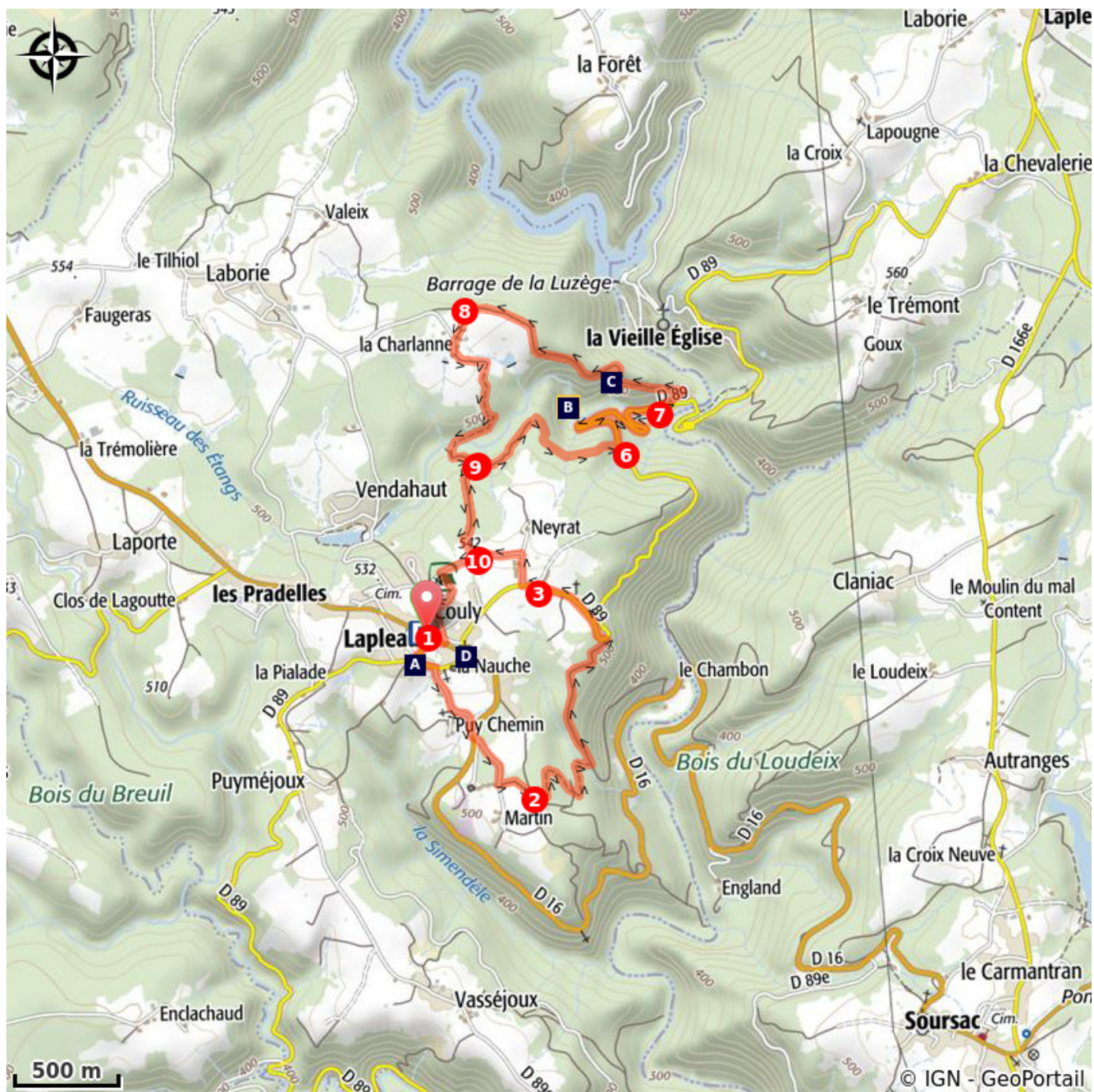
1. De la mairie, prendre la route à gauche vers Laval-sur-Luzège. Au lavoir suivre la route à droite sur 200 m puis tourner à droite. Continuer jusqu'à la Départementale. Traverser la D 16. À la maison, utiliser le chemin à gauche.
2. Prendre le chemin à droite sur 30 m, puis le chemin à gauche dans un bois de résineux. Il descend en lacets dans les gorges. Franchir le ruisseau et remonter par la piste caillouteuse. Sur le plateau, face à la prairie, poursuivre par la piste à gauche. Emprunter la D 89 à gauche.
3. Laisser le chemin à droite et, aux Alouettes, prendre la route à droite, passer l'embranchement de lieu-dit Neyrat et poursuivre sur 200 m.
4. Suivre le chemin entre deux champs à droite et descendre dans un taillis.
5. Dans le virage, s'engager sur le chemin à droite à flanc de coteau. Laisser un sentier à gauche, franchir le talweg et descendre.
6. Emprunter la D 89 à gauche (dans le lacet, possibilité de rejoindre la cascade de Neyrat) et franchir le pont.
7. S'engager sur le chemin à gauche qui grimpe (affleurements rocheux de micaschiste et plate-forme circulaire de charbonniers) puis arrive sur le plateau. Longer les prés et laisser le chemin à droite.
8. Prendre le chemin à gauche. Traverser La Charlanne (vue sur les monts du Cantal), passer entre un fournil et une maison corrézienne et poursuivre par le chemin bordé de haies. Franchir le ruisseau sur la passerelle et remonter dans le taillis.
9. Continuer par le chemin de l'aller.
10. Suivre la route à droite. Avant le bourg, partir à gauche. Après le château d'eau, prendre la rue principale à gauche et rejoindre à droite la mairie.







Rando Millevaches
NATURE EN LIMOUSIN

3 juin 2019 • La cascade de Neyrat •

Sur votre chemin...



-  Le Tacot (A)
-  Charbonnière (C)

-  La cascade de Neyrat (B)
-  Les trésors de l'église de Lapleau (D)



Rando Millevaches
NATURE EN LIMOUSIN

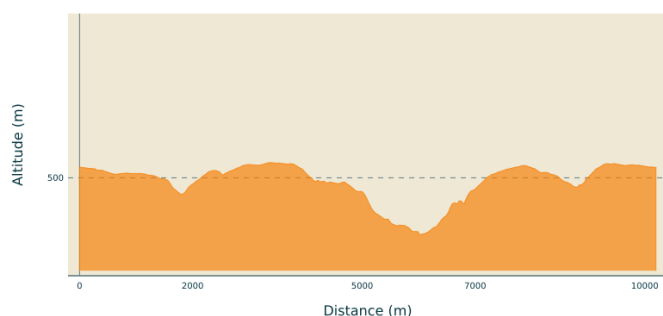
3 juin 2019 • La cascade de Neyrat •

Toutes les infos pratiques

Recommandations

Rochers glissants sur le sentier en arrivant à la cascade de Neyrat.

Profil altimétrique



Altitude min 342 m
Altitude max 542 m

Accès routier

A 18km au sud-est d'Egletons par la D16.

Parking conseillé

Place de la mairie, Lapeau

Lieux de renseignement

Communauté de Communes de
Ventadour - Egletons - Monédières
Carrefour de l'Épinette, 19550
Lapeau

accueil@cc-ventadour.fr

Tel : 05 55 27 69 26

<http://www.cc-ventadour.fr>

Office de Tourisme communautaire
Ventadour-Egletons-Monédières
1 rue Joseph Vialaneix, 19300
Egletons

accueil@tourisme-egletons.com

Tel : 05 55 93 04 34

<http://www.tourisme-egletons.com>



Rando Millevaches
NATURE EN LIMOUSIN

3 juin 2019 • La cascade de Neyrat •

Sur votre chemin...



Le Tacot (A)

Afin de désenclaver les régions pauvres de France au début du XXe siècle, on mit en place des chemins de fer secondaires, dont Les Tramways de Corrèze. La ligne la plus importante reliait Tulle à Ussel et fut ouverte à la circulation en 1913. Surnommé le « Transcorrèzien » modifia profondément les campagnes et notamment l'architecture des villages comme en témoigne le village étiré de Lappleau. La ligne passée autrefois ici même avant l'arrêt en gare.

Crédit photo : CC VEM



La cascade de Neyrat (B)

Le ruisseau des étangs prend sa source sur le plateau, alimente le plan d'eau aménagé du Vendahaut avant de dévaler les pentes abruptes des Gorges de la Luzège. Creusant, tourbillonnant, il finit par sauter d'un rocher pour le plus grand plaisir des yeux. Prenez le temps de faire une pause au bord de la cascade de Neyrat, un lieu relaxant propice à la détente.

Crédit photo : D.Agnoux - CC VEM

Charbonnière (C)

De grandes placettes circulaires, aplanies bordent le chemin, ce sont des Charbonnières. Cette activité, datant principalement du XIXe siècle, consistait à construire une meule de pièces de bois et de la recouvrir de terre. Un feu à l'étouffé était allumé au cœur de la meule. Cette lente combustion permettait de produire du charbon de bois. Ce charbon était acheminé par gabarres vers la ville de Bordeaux pour les industries utilisant le feu (verrerie, forge...).



Les trésors de l'église de Lapeau (D)

L'église de Lapeau se distingue surtout par ses trésors d'orfèvrerie Limousine. Ces objets religieux, du XIIIe siècle attestent du savoir-faire des ateliers limousins ayant eu recours à la technique du cloisonné (fil d'argent fin) ou du champlevé (gravure acide), tandis que verres colorés, émaux ou gemmes venaient enrichir le métal repoussé, martelé, ciselé. Les châsses étaient conçues pour abriter des reliques. La châsse de Saint-Pantaléon-Lapeau aurait appartenu au pape Clément VI.

Crédit photo : D.Agnoux - CC VEM