

Du Vent-Haut au Vent-Bas



D'après ©IGN scan25© 2006



12km / 3h 30






Difficile



Le circuit emprunte la "vieille route" qui reliait autrefois Neuvic à Mauriac par le couvent de Saint-Projet le Désert, aujourd'hui englouti par la retenue du barrage de l'Aigle.

Au-delà des impressionnantes gorges de la Dordogne, zone protégée et territoire des rapaces, s'étend l'Auvergne. Le sentier évoque la vie dans les villages d'autrefois. Les sechadours, séchoirs à châtaignes, et les puits couverts d'ardoises sont typiques de la Haute Corrèze. La promenade se termine par le village du Vent-Haut.

 BALISAGE Jaune

-  Bonne direction
-  Changement de direction
-  Mauvaise direction


Comité départemental
Corrèze

Neuvic

Mairie Tel : 05.55.95.80.16