

Entre Ganette et Saint Bonnette



5 km - 1h 45






Assez difficile



De la gare de Laguenne on rejoindra l'église en découvrant le vieux bourg et ses vieilles bâtisses médiévales de la rue des armuriers. Traverser la RD1120 pour attaquer la côte de la Reine qui vous conduira jusqu'à Montplaisir en traversant les vignes qui témoignent du passé viticole de la commune. La descente ombragée vers l'ancienne voie du POC sera la bienvenue et le retour en douceur suivra les méandres de la Saint-Bonnette.

 BALISAGE Rouge

 Bonne direction
 Changement de direction
 Mauvaise direction


Comité départemental
Corrèze


Communauté de Communes
Tulle et Cœur de Corrèze

Laguenne

Office de Tourisme Intercommunal
Tulle et Cœur de Corrèze
Point d'accueil de Tulle : 05 55 26 59 61
Point d'accueil de Corrèze : 05 55 21 32 82