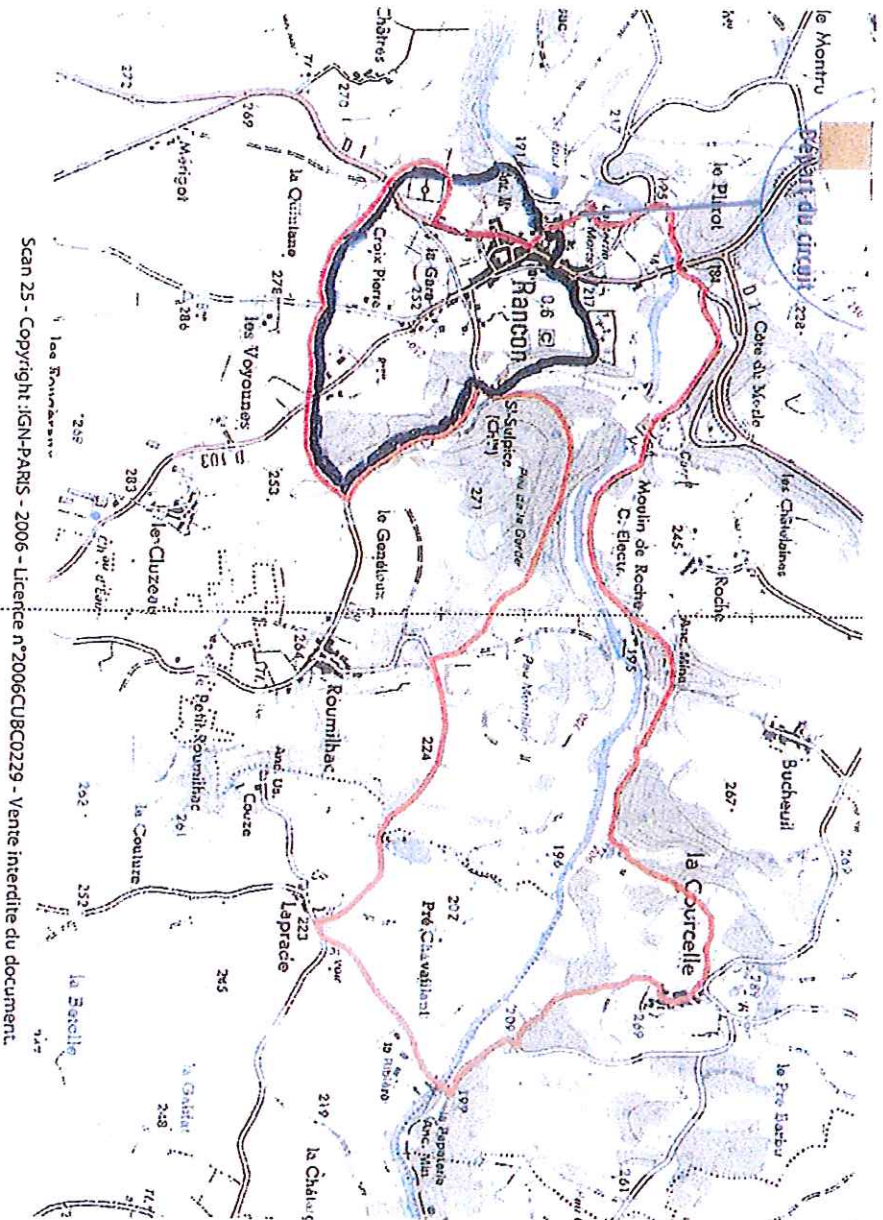


Sentier la Ranconnienne



Scan 25 - Copyright :IGN-PARIS - 2006 - Licence n°2006CUBC0229 - Vente interdite du document.

Info pratique

Accès : de Limoges prendre l'A20 en direction de Paris. Prendre la sortie 24 puis suivre le D711 en direction de Châteauponsac. Continuer sur le D1 en direction de Rancon.

Départ : Place de la Mairie

Durée Longueur Balisage Niveau Dénivelé
1h00 4 km Bleu Facile 20 m



Les pratiques accessibles


Itinéraire

Départ Place de la Mairie, au stop prendre à gauche, puis 2^{ème} route à droite direction le cimetière. Longeur le mur et prendre le chemin sur la droite jusqu'à la route de Rounilhac. Prendre à gauche et suivre la route pendant 500 m. Prendre le chemin sur la droite et traverser successivement les routes de Bailledent, Roussac et Bellac (ne refusez pas la priorité aux voitures).

Prendre le chemin qui longe le stade pour arriver à l'emplacement du Château de Rancon. Rejoindre le Moulin de Rancon par le sentier (forte pente) et remonter vers le bourg.

La lanterne des morts


Située à proximité de l'église, sur la place publique (ancien cimetière), cette lanterne date du XII^{ème} siècle. Elle possède un pilier creux en pierre, en haut duquel était placé au Moyen-Age, un fanal allumé (symbole de la vie éternelle) chargé de veiller sur le cimetière. Au sommet de cet édifice se trouve une jolie niche ajourée, surmontée d'une croix.



Lanterne des morts de Rancon

La chapelle Saint-Sébastien (restaurée en 1979)

Située près de la lanterne des morts, cette vieille chapelle très pittoresque domine le cours de la Gartempe. S'y déroulait chaque année le pèlerinage des conscrits.



Eglise de Rancon

La chapelle Saint-Sulpice (ruée de Rommbach)

Isolée dans un vallon, près d'une bonne fontaine à dévotions, cette chapelle du XIX^{ème} siècle voit se dérouler chaque année un pèlerinage en l'honneur de son saint patron, fin août.

Eglise paroissiale Saint-Pierre

Cette église du XII^{ème} siècle possède un clocher couvert en bardeaux de châtaignier, une nef unique et un chevet plat. Elle possède une partie fortifiée. Surelevés de plus de 2 m, ses murs, édifiés en grossiers moellons de blocage, sont percés de six baies de tir et de guet. Ces ouvertures assuraient un tir frontal en direction des toits avoisinants. Deux rangées de corbeaux formant machicoulis permettaient aussi des tirs fichants en direction du pied des parois.

Le vieux pont (photo de couverture)

Datant du XII^{ème} siècle, ce pont, classé aux Monuments Historiques, franchit la Gartempe. Il est composé de quatre arches et de trois avant-becs. Les piles gallo-romaines dateraient du II^{ème} siècle.

En chemin

- La chapelle Saint-Sulpice
- La motte féodale
- La Lanterne des Morts
- La Chapelle Saint-Sébastien
- L'ancienne porte des Écoles
- L'Église




POUR RANDONNER FACILE

N'oubliez pas : un petit ravitaillement, de l'eau, des chaussures adaptées, un vêtement de pluie. Pensez à emporter vos dentures et à refermer les barrières derrière vous. Ne marchez jamais sans avoir indiqué le lieu de votre itinéraire. Rassemblez la faune et la flore. Ne partez jamais sans évaluer les dégâts que vous pouvez causer à la flore et à la faune.

RANCON Exemple de consultation
Demandez le votre à votre
Conseillère en séjours!
**Sentier
la Ranconnienne**

1 heure - 4km



Mairie
4 Place de la Mairie
87290 RANCON
Tél. 05 55.66 15 15