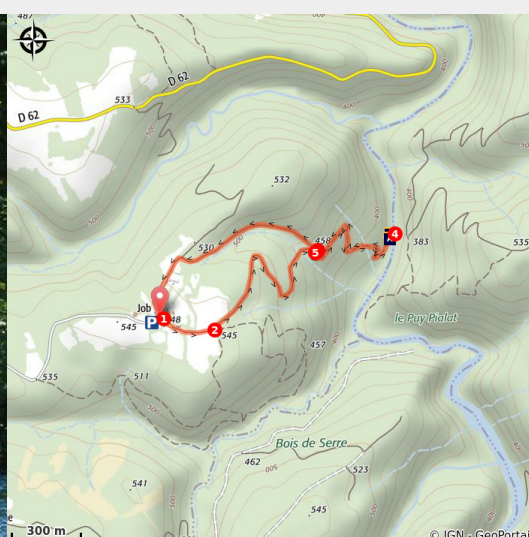



# Job, aux portes de la Luzège

Gorges et plateaux de la Haute-Dordogne - Saint-Hilaire-Foissac



La Luzège (D.Agnoux - CC VEM)

*Ce circuit vous propose une immersion dans les gorges sauvages de la Luzège.*

C'est au fond des gorges de la Luzège, où la nature a repris ses droits, que le mot « sauvage » prend toute sa signification. Laissez-vous guider au fil de l'eau, grâce au sentier des pêcheurs, au pied d'arbres centenaires, sur les traces de la loutre...

## Infos pratiques

Pratique : Pédestre

Durée : 1 h 30

Longueur : 3.7 km

Dénivelé positif : 181 m

Difficulté : Facile

Type : Boucle

Thèmes : Faune et flore, Lacs et rivières

# Itinéraire

Départ : Entrée du village, Job

Arrivée : Entrée du village, Job

Balisage : — Balisage jaune

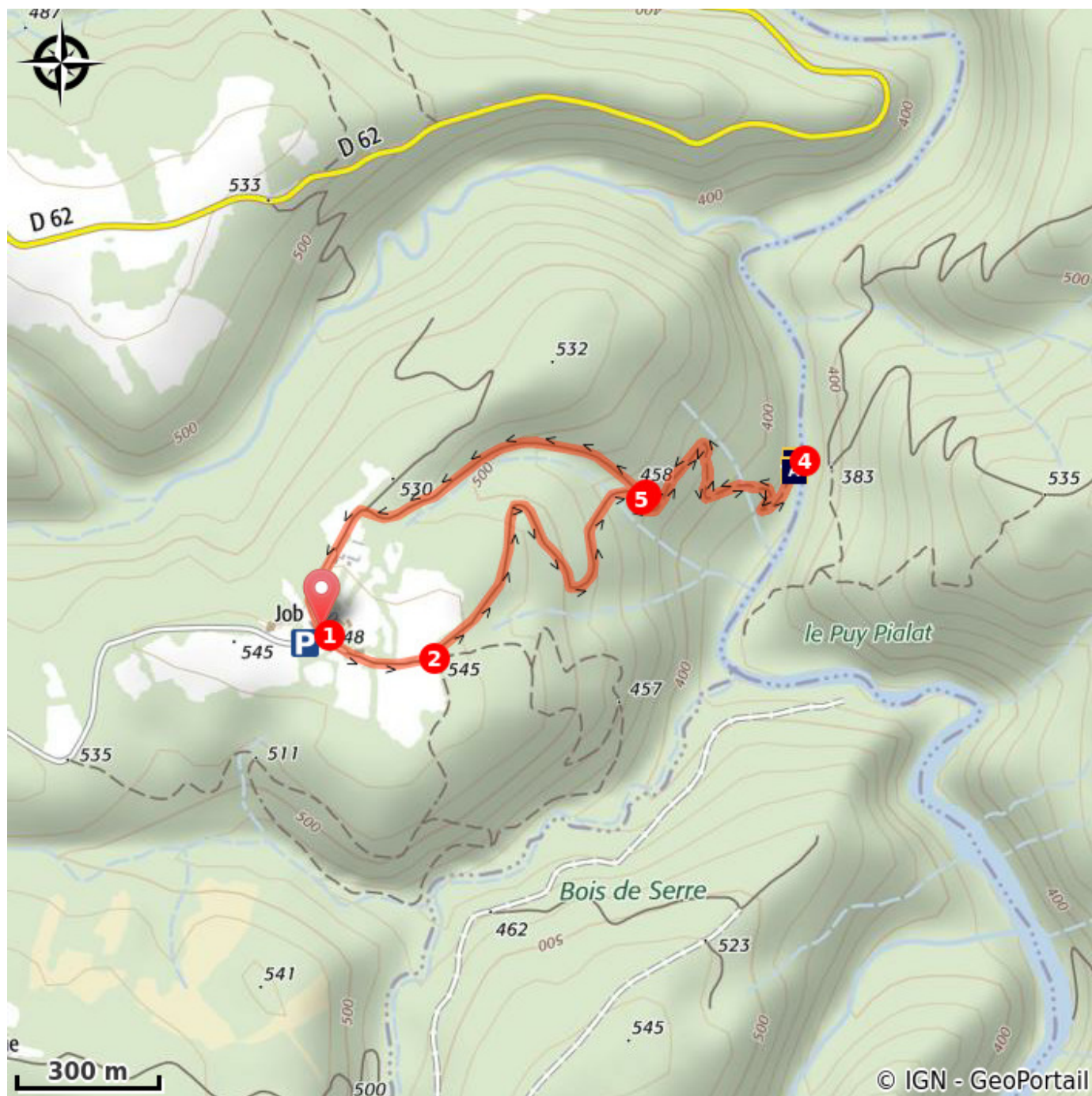
1. A l'entrée du hameau, prendre la route de droite derrière une grange (sur le pignon de laquelle une croix insérée porte l'inscription « I.H.S », « lesa Homines Salvator », « Jésus sauveur des hommes »). La route devient chemin et passe à gauche d'une habitation en ruine. Continuer entre les prés.
2. À l'intersection de chemins, prendre celui de gauche. Il descend dans les gorges (les prés du plateau attirent de nombreux animaux qui trouvent refuge dans les gorges et viennent manger à la nuit tombée) et arrive sur un replat.
3. Poursuivre par le chemin à droite pour descendre au fond des gorges. Bien marqué au début, il longe ensuite un ruisseau souvent à sec en période estivale (bien suivre le balisage ; au pied des gorges, le charme remplace le hêtre ; les feuilles étant hors de portée, son écorce cannelée et bosselée permet de le différencier du hêtre) et atteint la rive de la Luzège.
4. Utiliser le sentier des pêcheurs soit vers l'amont, soit vers l'aval (profiter de la fraîcheur, de l'univers sauvage et verdoyant des gorges ; les zones de sable le long de la rive capturent de nombreuses empreintes d'animaux : cerfs, sangliers, chevreuils, loutres passent ici). Remonter par le même chemin.
5. De retour sur le replat, monter tout droit par le chemin vers Job et parvenir sur le plateau. Tourner à gauche, longer un champ, et poursuivre par la route qui conduit à l'entrée du hameau



Rando Millevaches  
NATURE EN LIMOUSIN

3 juin 2019 • Job, aux portes de la Luzège •

# Sur votre chemin...



Les gorges de la Luzège (A)

La loutre (B)



Rando Millevaches  
NATURE EN LIMOUSIN

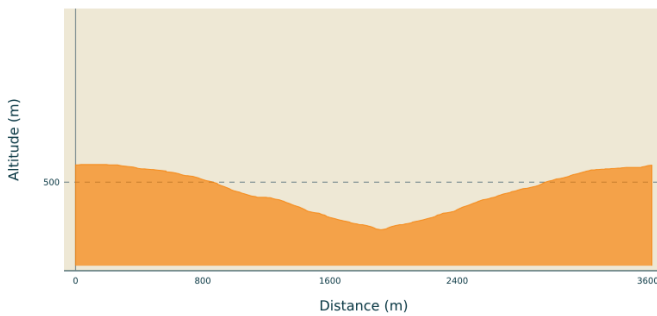
3 juin 2019 • Job, aux portes de la Luzège •

# Toutes les infos pratiques

## **Recommandations**

Circuit à ne pas entreprendre en période de crue (cours d'eau violent).

## **Profil altimétrique**



Altitude min 368 m  
Altitude max 549 m

## **Accès routier**

A 12 km au sud-est d'Egletons par les D16, D62E, la route du Peuch à gauche après le pont (au sud du bourg) et la route de Job à gauche.

## **Parking conseillé**

A droite, avant l'entrée du village, Job

## **Lieux de renseignement**

Communauté de Communes de  
Ventadour - Egletons - Monédières  
Carrefour de l'Épinette, 19550  
Lapleau

accueil@cc-ventadour.fr  
Tel : 05 55 27 69 26  
<http://www.cc-ventadour.fr>

Office de Tourisme communautaire  
Ventadour-Egletons-Monédières  
1 rue Joseph Vialaneix, 19300  
Egletons

accueil@tourisme-egletons.com  
Tel : 05 55 93 04 34  
<http://www.tourisme-egletons.com>



*Rando Millevaches*  
NATURE EN LIMOUSIN

3 juin 2019 • Job, aux portes de la Luzège •

# Sur votre chemin...

---



## 📌 Les gorges de la Luzège (A)

Contrastant avec le paysage uniforme des plateaux, les gorges de la Luzège s'enfoncent à plus de 100 m de profondeur, offrant un paysage sauvage et minéral. On trouve en effet par endroits de véritables défilés rocheux, mais aussi des chutes d'eau et des cascades. Ces gorges boisées, riches d'espèces végétales protégées et d'une faune diversifiée, font l'objet d'une ZNIEFF (Zone Naturelle d'Intérêt Ecologique Faunistique et Floristique). Ces eaux vives hébergent notamment la loutre et la truite fario.

Crédit photo : D.Agnoux - CC VEM

---



## 📌 La loutre (B)

A l'abri des berges de la Luzège, un animal discret et fascinant se cache : la Loutre d'Europe. Elle se nourrit de poissons, mais aussi d'amphibiens et d'écrevisses. Cet animal, qui passe beaucoup de temps à jouer, est un témoin de la qualité de l'eau et de la préservation du milieu. Jadis prisées par les piégeurs pour sa fourrure, les loutres avaient quasiment disparu. Aujourd'hui, la loutre est présente sur l'ensemble des cours d'eau.

Crédit photo : D.Agnoux - CC VEM