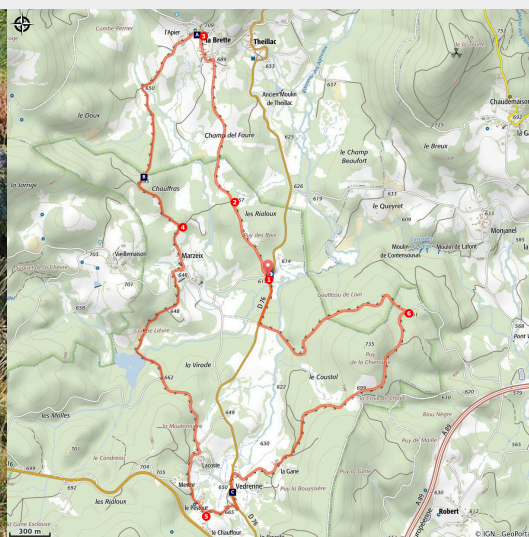



Entre Vedrenne et la Brette

Plateau de Millevaches - Égletons



Érosion sur le rocher de la brette (D.Agnoux - CC VEM)

Véritables sentinelles de la montagne limousine, les puys vous invitent à découvrir le paysage.

Parcourez les puys boisés caractéristiques de la région, découvrez les nombreux ruisseaux qui arrosent la contrée et profitez de larges points de vue sur le pays de Ventadour.

Infos pratiques

Pratique : Pédestre

Durée : 3 h 30

Longueur : 11.7 km

Dénivelé positif : 304 m

Difficulté : Moyen

Type : Boucle

Thèmes : Patrimoine et architecture, Paysage

Itinéraire

Départ : Pont Lanvert

Arrivée : Pont Lanvert

Balisage : — Balisage jaune

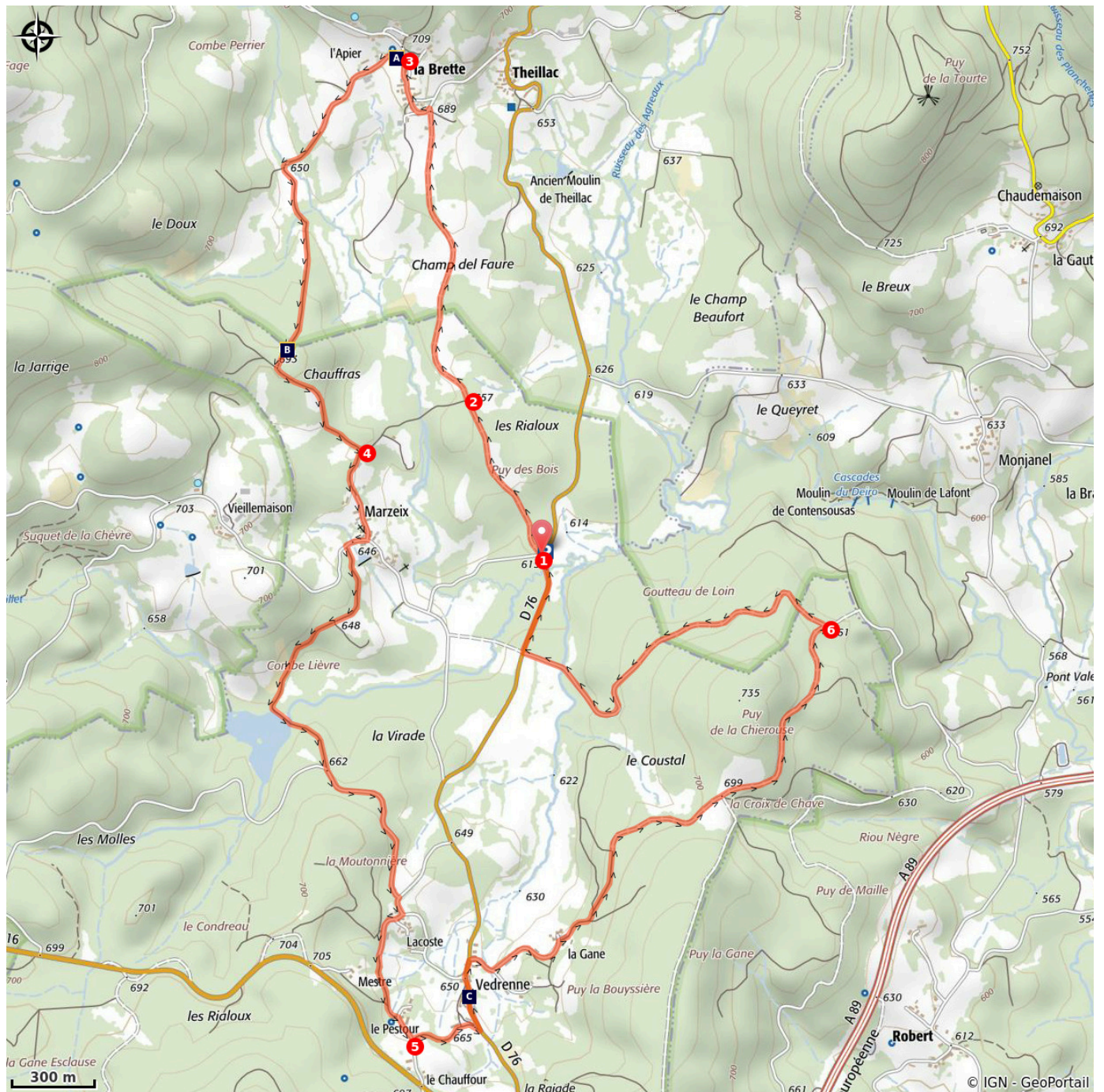
1. Prendre la piste entre la D76 et la petite route et arriver à un embranchement
Variante (circuit de 8,5 km ; 2 h 45) : suivre le chemin à gauche.
2. Continuer tout droit, monter par la route à gauche à La Brette et traverser le hameau. *Possibilité de monter à la roche de la Brette (point de vue ; 40 min aller-retour ; sentier très raide).*
3. Descendre par la route à gauche (fontaine, abreuvoirs), franchir la Brette et prendre le chemin à gauche. Longer le ruisseau, puis à droite (à gauche, l'imposant puy de la Tourte garde l'entrée du plateau de Millevaches). Au bout du chemin, prendre le chemin à gauche et descendre.
4. Au croisement, tourner à droite, traverser Marzeix et prendre la route à droite. S'engager sur le chemin à gauche. Il arrive à l'étang de Combe-Lièvre (hérons cendrés, canards et loutres viennent s'alimenter sur ce plan d'eau). Emprunter la digue, continuer par le chemin, suivre la piste à gauche et la route tout droit. À Lacoste, virer à droite. La route dessert Le Pestour.
5. Devant la belle maison, prendre le chemin à gauche, la D76 à gauche et traverser Vedrenne (grange dont deux étranges personnages gardent l'entrée ; au XIVe siècle, siège d'un prieuré dépendant de La Chaise-Dieu). Au bas du hameau, emprunter la route à droite, bifurquer à gauche et, à la ferme de la Gane, s'engager sur le chemin à droite de la grange. Il s'élève et mène au croisement de la croix de Chave. Continuer tout droit par la piste. Elle passe au pied du puy de la Chiérousse.
6. Au croisement, suivre la piste à gauche (point de vue sur le puy de la Tourte et la roche de la Brette). La piste descend et enjambe le ruisseau de la Gane. Prendre la D 76 à droite pour retrouver le pont de Lanvert.





Rando Millevaches
NATURE EN LIMOUSIN

3 juin 2019 • Entre Vedrenne et la Brette •

Sur votre chemin...



 Le rocher de la Brette (A)
 Vedrenne (C)

 Le Puy de la Tourte (B)



Rando Millevaches
NATURE EN LIMOUSIN

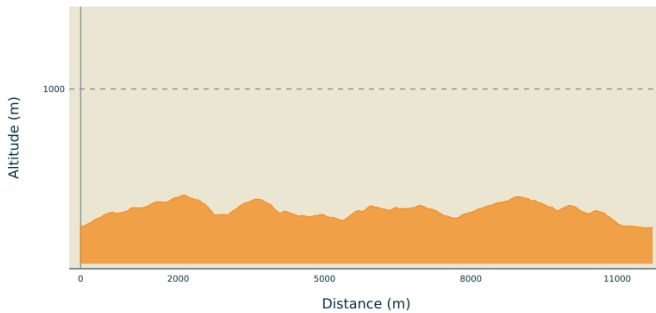
3 juin 2019 • Entre Vedrenne et la Brette •

Toutes les infos pratiques

Recommandations

Accès difficile au rocher de la Brette par temps de pluie.
Site du rocher de la Brette non aménagé, rester prudent.

Profil altimétrique



Altitude min 615 m
Altitude max 705 m

Accès routier

A 6 km au nord d'Egletons par les D16
(direction Saint-Yrieix-le-Déjalat) et D 76
(direction Péret-Bel-Air)

Parking conseillé

Parking après Pont Lanvert

Lieux de renseignement

Communauté de Communes de
Ventadour - Egletons - Monédières
Carrefour de l'Épinette, 19550
Lapleau

accueil@cc-ventadour.fr
Tel : 05 55 27 69 26
<http://www.cc-ventadour.fr>

Office de Tourisme communautaire
Ventadour-Egletons-Monédières
1 rue Joseph Vialaneix, 19300
Egletons

accueil@tourisme-egletons.com
Tel : 05 55 93 04 34
<http://www.tourisme-egletons.com>



Rando Millevaches
NATURE EN LIMOUSIN

3 juin 2019 • Entre Vedrenne et la Brette •

Sur votre chemin...



Le rocher de la Brette (A)

Le paysage qui s'ouvre devant vous se caractérise par un ensemble de Puy aux formes douces et arrondis, résultat d'un long processus d'érosion du massif granitique.

En contrebas de ces puy, des cuvettes appelées alvéoles reçoivent de nombreux petits cours d'eau. Sur ses alvéoles se concentrent les villages et les activités agricoles liées à l'élevage. Au début du XXe siècle, la forêt n'occupait que très peu d'espace contrairement aux landes, prairies et cultures de seigle et de sarrazin

Crédit photo : D.Agnoux - CC VEM



Le Puy de la Tourte (B)

Autrefois dénudé, le puy de la Tourte est un bel exemple de Sylviculture qui s'est installé suite à l'exode rural du début XXe siècle et à la dynamique de reboisement insufflée par le fond forestier national dans les années 50. Face à l'enrésinement massif du Puy, la commune de Soudeilles en partenariat avec l'O.N.F et le P.N.R. de Millevaches a souhaitée ouvrir une fenêtre paysagère au sommet et offrir à tous un panorama exceptionnel.

Crédit photo : D.Agnoux - CC VEM



Vedrenne (C)

Ce modillon réemployé dans une grange raconte l'histoire d'un ancien prieuré et de sa paroisse. Le prieuré de Vedrenne dépendait de l'abbaye de la Chaise-Dieu en Auvergne. Il appartenait à l'ordre des bénédictins. Saint Robert en fût le fondateur et le saint Patron. Suite à la révolution Vedrenne fût maintenu un certain temps comme commune et chef-lieu de paroisse avant d'être rattaché à Egletons. Aujourd'hui, aucunes traces de bâtiments visibles n'attestent de la présence de l'ancien prieuré.

Crédit photo : CC VEM
