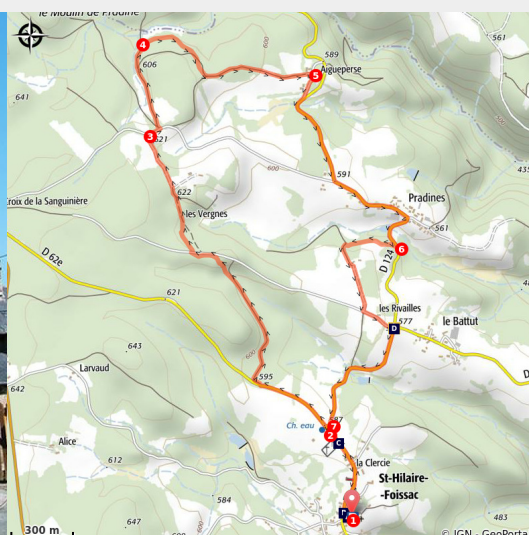


# Aigueperse

Gorges et plateaux de la Haute-Dordogne - Saint-Hilaire-Foissac



Eglise de Saint-Hilaire-Foissac (D.Agnoux - CC VEM)

## *De croix en croix, la belle paroisse de Saint-Hilaire-Foissac se dévoile.*

Serviteurs de Dieu et martyrs ont laissé leurs noms à de nombreuses paroisses. Tel est le cas de la commune de Saint-Hilaire-Foissac qui recèle encore sur son territoire des croix monumentales disposées sans doute le long d'un ancien itinéraire.

## Infos pratiques

Pratique : Pédestre

Durée : 2 h 30

Longueur : 7.3 km

Dénivelé positif : 144 m

Difficulté : Facile

Type : Boucle

Thèmes : Patrimoine et architecture

# Itinéraire

Départ : Place de l'église, Saint-Hilaire-Foissac

Arrivée : Place de l'église, Saint-Hilaire-Foissac

Balisage : — Balisage jaune

1. De la place de l'Église, monter par la rue principale, passer la mairie puis le cimetière et atteindre un carrefour.
2. Continuer tout droit par la D62E et prendre le chemin à droite. Il traverse le bois. Utiliser le sentier qui longe un ancien pacage. Emprunter la route à gauche sur 40 m, puis le chemin à droite. Il mène à de vieilles ruines tapissées de pervenches. Poursuivre tout droit par la route.
3. Au carrefour, prendre la route à droite, puis s'engager sur le petit chemin creux bordé de haies qui part entre les pistes à gauche. Laisser le chemin à droite.
4. Face au ruisseau qui utilise le chemin pour lit, tourner à droite et longer le champ bordé de vieux chênes remarquables. À la croisée, continuer tout droit par le chemin qui mène à Aigueperse.
5. Dans le hameau, descendre à droite, passer la croix (où l'on distingue « IHS », « lesa Homines Salvator », « Jésus sauveur des hommes ») et continuer par la D124 à droite (le paysage s'ouvre sur les gorges de la Luzège et le massif du Sancy). Descendre par la route à gauche dans Pradines (à gauche, remarquable puits couvert en pierre adossé à un fournil) et poursuivre à droite par la route principale.
6. Après le virage, prendre le chemin à droite, puis le chemin creux à gauche et continuer tout droit. Descendre par la route à gauche (croix sculptée sur les deux faces, remarquer les mentions « IHS », « 1692 » et des fleurs de lys), puis emprunter la D124 à droite (vue au premier plan sur les gorges de la Luzège ; au deuxième plan, distinguer les gorges de la Dordogne ; au fond à gauche et en face les massifs du Sancy et du Cantal) et retrouver le carrefour de l'aller.
7. Suivre la route à gauche pour regagner le point de départ.





Rando Millevaches  
NATURE EN LIMOUSIN

4 juin 2019 • Aigueperse •

# Sur votre chemin...



-  Saint-Hilaire-Foissac (A)
-  Les croix de Saint-Hilaire (C)

-  Eglise de Saint-Hilaire-Foissac (B)
-  Vue panoramique (D)

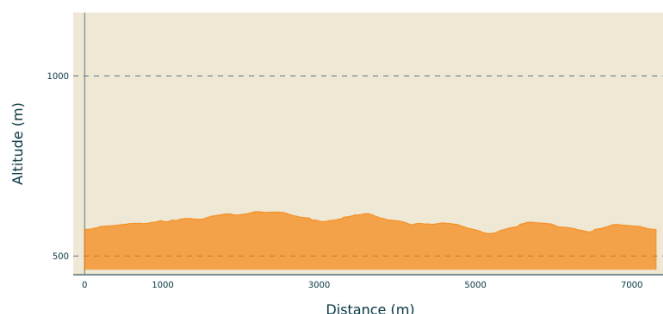


*Rando Millevaches*  
NATURE EN LIMOUSIN

4 juin 2019 • Aigueperse •

# Toutes les infos pratiques

## Profil altimétrique



Altitude min 562 m  
Altitude max 623 m

## Accès routier

A 12km au sud-est d'Egletons par les D16 et D62E.

## Parking conseillé

Place de l'église, Saint-Hilaire-Foissac

## Lieux de renseignement

Communauté de Communes de  
Ventadour - Egletons - Monédières  
Carrefour de l'Épinette, 19550  
Lapleau

[accueil@cc-ventadour.fr](mailto:accueil@cc-ventadour.fr)

Tel : 05 55 27 69 26

<http://www.cc-ventadour.fr>

Office de Tourisme communautaire  
Ventadour-Egletons-Monédières  
1 rue Joseph Vialaneix, 19300  
Egletons

[accueil@tourisme-egletons.com](mailto:accueil@tourisme-egletons.com)

Tel : 05 55 93 04 34

<http://www.tourisme-egletons.com>



Rando Millevaches  
NATURE EN LIMOUSIN

4 juin 2019 • Aigueperse •

# Sur votre chemin...

---



## Saint-Hilaire-Foissac (A)

Foissac dut être le nom primitif de cette paroisse, car on trouve parfois, en 1491, Sancti Hilarii de Foyssaco ; mais l'adjonction du nom patronal est fort ancienne. Cependant, en 1793, les révolutionnaires changèrent son nom au profit de Foissac-la-Luzège, du nom de la rivière qui passe sur la frontière nord-est de la paroisse. La première référence à la paroisse dans les textes date du XIIIe siècle comme l'atteste l'architecture de l'église avec sa nef unique et son chevet plat.

Crédit photo : CC VEM

---



## Eglise de Saint-Hilaire-Foissac (B)

Foissac dut être le nom primitif de cette paroisse, car on trouve parfois, en 1491, Sancti Hilarii de Foyssaco ; mais l'adjonction du nom patronal est fort ancienne. Cependant, en 1793, les révolutionnaires changèrent son nom au profit de Foissac-la-Luzège, du nom de la rivière qui passe sur la frontière nord-est de la paroisse. La première référence à la paroisse dans les textes date du XIIIe siècle comme l'atteste l'architecture de l'église avec sa nef unique et son chevet plat.

Crédit photo : D.Agnoux - CC VEM

---



## Les croix de Saint-Hilaire (C)

Les croix ont longtemps marqué l'espace et le rythme de vie dans nos campagnes, placées ici et là en signe de dévotion et de protection. Croix de chemin, croix de justice, croix oratoires, elles peuvent annoncer un sanctuaire, protéger un village, veiller sur des récoltes, délimiter un terroir ou encore rassurer et orienter le voyageur.

On dénombre ainsi treize croix sur la seule commune de Saint-Hilaire dont celle du cimetière, une très belle croix bilobée, ciselée de lignes et de cercles.

Crédit photo : D.Agnoux - CC VEM



## Vue panoramique (D)

Après la croix des Rivailles le paysage s'ouvre.  
Du village du Battut, on peut suivre des yeux la vallée de la  
Luzège serpentant entre les plateaux. A l'horizon deux massifs  
volcaniques se distinguent sur la ligne d'horizon le massif du  
Sancy, à gauche et le Cantal à droite.

Crédit photo : D.Agnoux - CC VEM