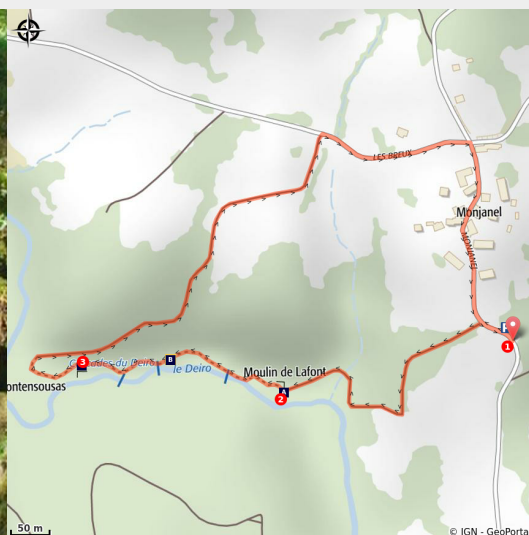


Les cascades et les moulins du Deiro

Parc de Millevaches en Limousin - Soudeilles



Cascades et moulins du Deiro (D.Agnoux - CC VEM)

Au rythme des cascades du Deiro, un parcours de découverte pour toute la famille, où l'histoire des moulins rénovés vous est contée.

Dans un univers verdoyant et frais, les eaux du ruisseau du Deiro s'écoulent en cascades entre les chaos granitiques, avec une énergie jadis exploitée par deux moulins qui moulaient le seigle ou le sarrasin.

Infos pratiques

Pratique : Pédestre

Durée : 1 h

Longueur : 2.0 km

Dénivelé positif : 77 m

Difficulté : Facile

Type : Boucle

Thèmes : Lacs et rivières

Itinéraire

Départ : Au sud du hameau du Monjanel, 50 m près la dernière grange

Arrivée : Au sud du hameau du Monjanel, 50 m près la dernière grange

Balisage : — Balisage bleu

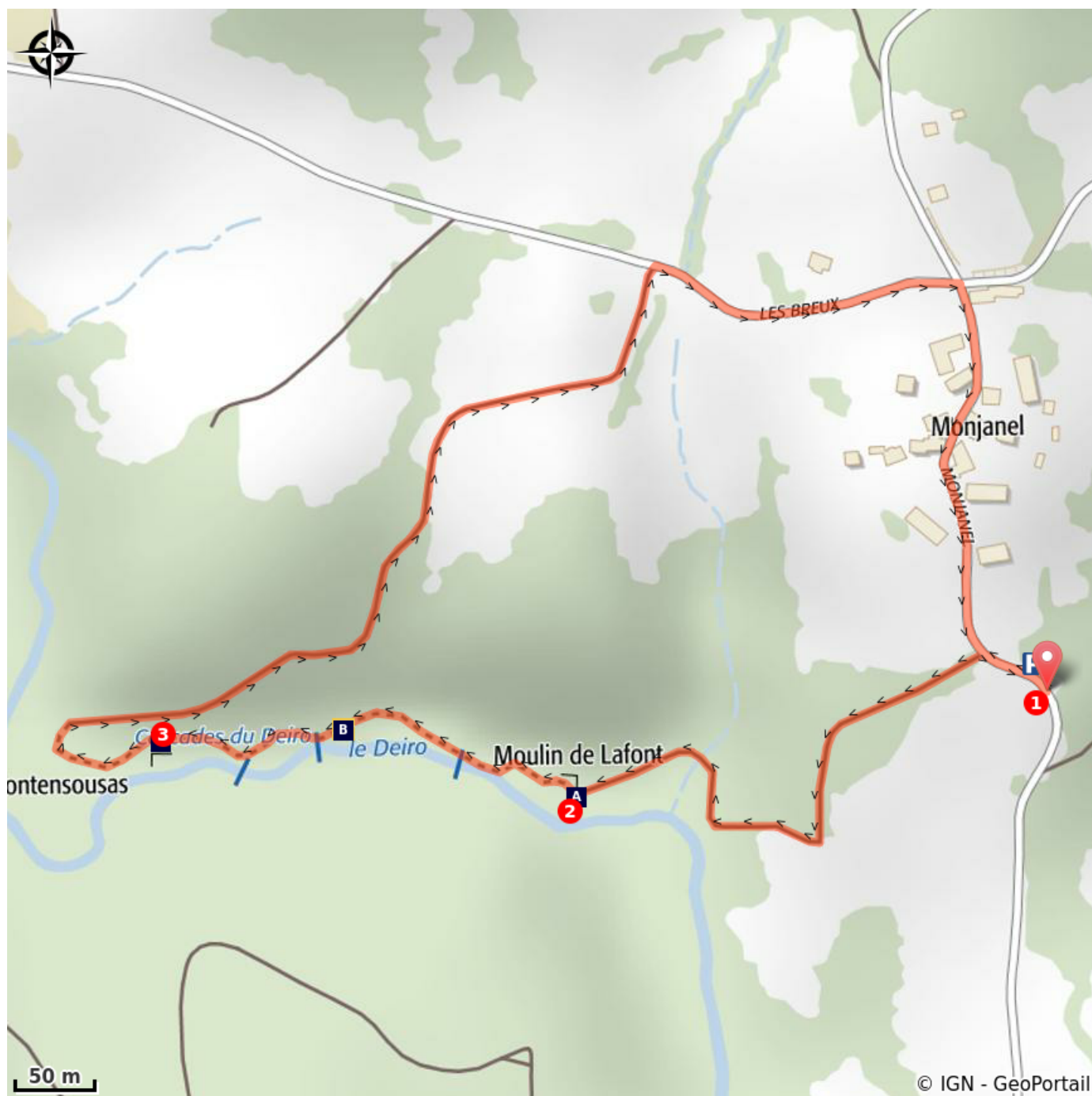
1. Du parking, monter par la route sur 30 m et, à gauche du panneau de présentation, descendre par le chemin en bordure du champ. Poursuivre dans la hêtraie, franchir le ruisseau et descendre à la rivière du Deiro.
2. Au moulin de Lafon, se diriger à droite, passer le panneau (sur la dérivation du cours d'eau) et poursuivre vers l'amont. Après la première cascade, gravir le chemin en escalier qui conduit aux chutes d'eau suivantes.
3. Au moulin de Contensousas; panneau extérieur expliquant le fonctionnement (pousser la porte pour découvrir l'ancien mécanisme), poursuivre par le sentier qui longe l'ancienne retenue à droite, puis emprunter le chemin plus large à droite. Il s'élève en sous-bois puis dans les champs. Monter par la route à droite au Monjanel et, au carrefour, descendre dans le hameau à droite (bâtisse de 1693 avec grande « bassière » qui servait autrefois de lieu de culte) avant de rejoindre le point de départ



Parc
naturel
régional
de Millevaches
en Limousin

Rando Millevaches
NATURE EN LIMOUSIN

Sur votre chemin...



-  Le Moulin de Laffon (A)
-  Moulin de Contensousas (C)

-  La loutre (B)

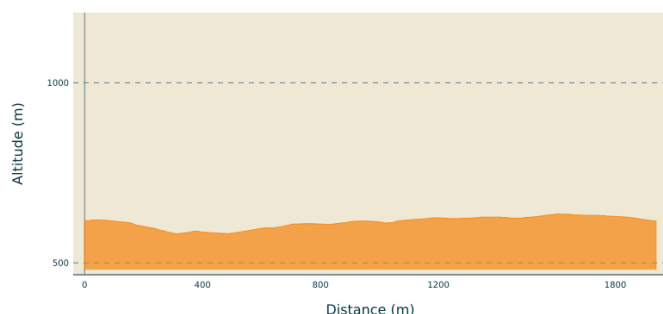


Rando Millevaches
NATURE EN LIMOUSIN

3 juin 2019 • Les cascades et les moulins du Deiro •

Toutes les infos pratiques

Profil altimétrique



Altitude min 581 m
Altitude max 636 m

Accès routier

A 8 km au nord d'Egletons par les D165 (direction Davignac), D119 (direction Péret-Bel-Air) et après l'A89 la route de la Braute et du Monjanel à gauche.

Parking conseillé

Au sud du hameau du Monjanel, 50 m près la dernière grange

Lieux de renseignement

Communauté de Communes de
Ventadour - Egletons - Monédières
Carrefour de l'Épinette, 19550
Lapleau

accueil@cc-ventadour.fr
Tel : 05 55 27 69 26
<http://www.cc-ventadour.fr>

Office de Tourisme communautaire
Ventadour-Egletons-Monédières
1 rue Joseph Vialaneix, 19300
Egletons

accueil@tourisme-egletons.com
Tel : 05 55 93 04 34
<http://www.tourisme-egletons.com>



Rando Millevaches
NATURE EN LIMOUSIN

Sur votre chemin...



Le Moulin de Laffon (A)

Dans ce pays d'eau, les moulins firent leur apparition dès le Moyen Âge. Au XIXe siècle, la Corrèze en comptait des centaines. De taille modeste, les moulins sont implantés sur de petits cours d'eau. La rivière est détournée par un canal (le bief) vers une retenue (l'étanchade) située au-dessus du moulin. Son fonctionnement était simple et ingénieux : une roue horizontale en bois à cuillers, placée sous le moulin, entraînait la meule courante sur la dormante afin de moudre seigle et sarrazin.

Crédit photo : CC VEM



La loutre (B)

A l'abri des rochers du Deiro, un animal discret et fascinant se cache : la Loutre d'Europe. Elle se nourrit de poissons, mais surtout d'amphibiens ou d'écrevisses. Cet animal, qui passe beaucoup de temps à jouer, est un témoin de la qualité de l'eau et de la préservation du milieu. Jadis prisées par les piégeurs pour sa fourrure, les loutres avaient quasiment disparu. Aujourd'hui, la loutre est présente sur l'ensemble des cours d'eau.

Crédit photo : D.Agnoux - CC VEM



Moulin de Contensousas (C)

Le moulin a été bâti vers 1860 par la famille Contensousas. Jadis couvert de chaume, le moulin fonctionnait en toute saison suivant les besoins de la famille en farine. Les précieux grains conservés dans les greniers étaient descendus à dos de bœuf au moulin. L'eau de l'étanchade libérée entraînait le mécanisme. La farine de seigle était destinée à la confection des tourtes de pain et celle de sarrazin pour les tourtous (galettes). Le moulin s'arrêta de tourner en 1950.

Crédit photo : D.Agnoux - CC VEM