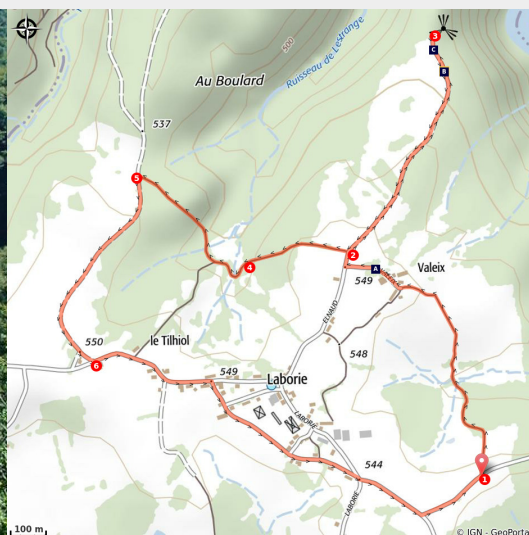



Le site de Lestrange

Gorges et plateaux de la Haute-Dordogne - Lapleau



Point de vue de Lestranges (D.Agnoux - CC VEM)

Les chemins de Laborie vous conduiront jusqu'au site de Lestrange où un point de vue dominant la rivière de la Luzège vous attend.

La famille de Lestrange avait bâti au XI^e siècle son château sur un promontoire rocheux au-dessus de la vallée de la Luzège. Aujourd'hui, ce sont les seigneurs des airs, les rapaces, qui occupent le secteur. N'oubliez pas les jumelles : de nombreux oiseaux peuvent être observés en chemin.

Infos pratiques

Pratique : Pédestre

Durée : 2 h

Longueur : 5.3 km

Dénivelé positif : 125 m

Difficulté : Facile

Type : Boucle

Thèmes : Patrimoine et architecture, Point de vue

Itinéraire

Départ : Bord de route de la Charlanne, Laborie

Arrivée : Bord de route de la Charlanne, Laborie

Balisage : — Balisage orange

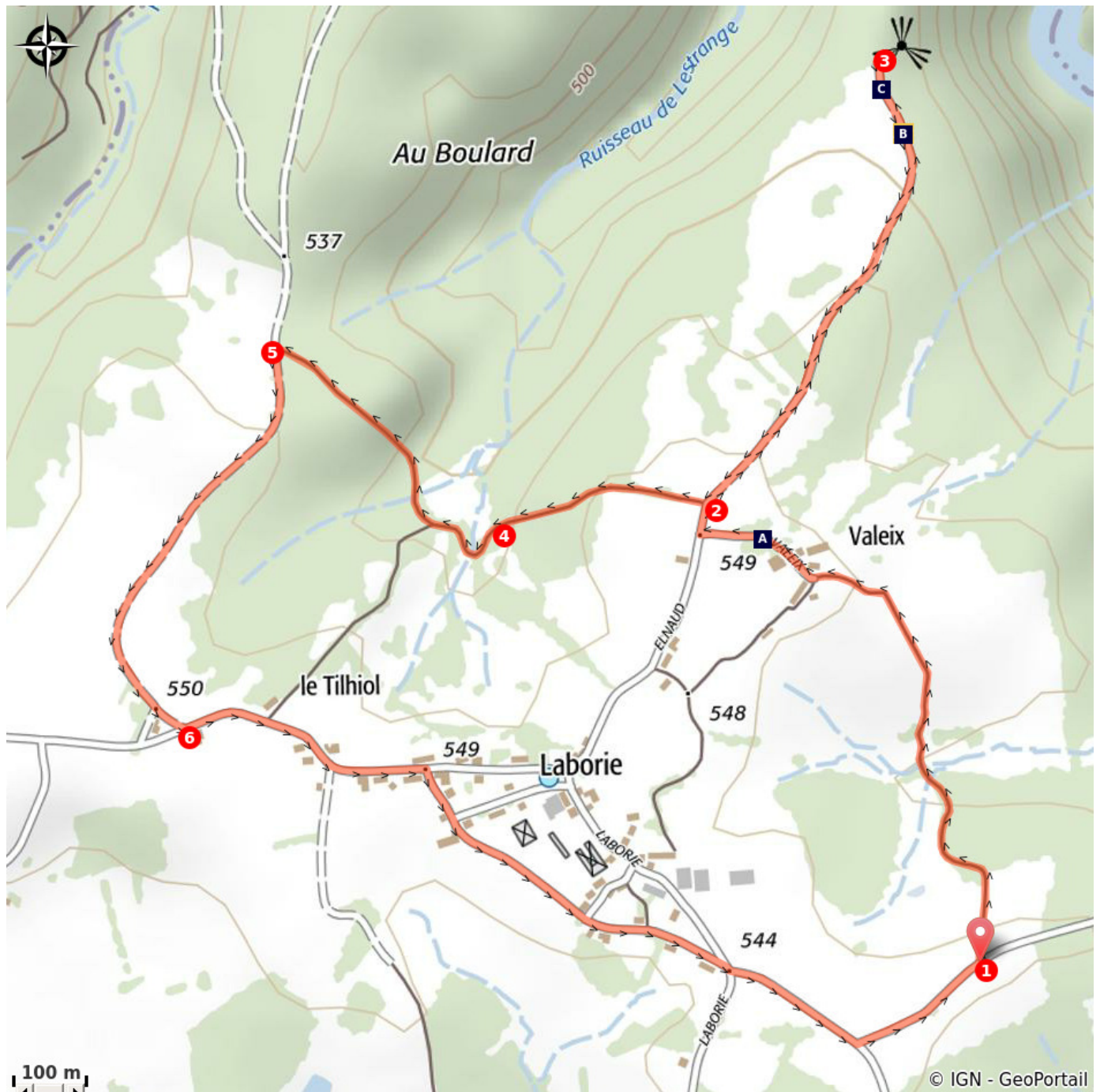
1. S'engager sur le sentier entre deux haies, laisser le chemin à droite et franchir le vallon humide. Remonter entre des haies opaques et diversifiées (frênes, charmes, houx, aubépines, chênes, fusains se mélangent et procurent un abri idéal pour la nidification de nombreux oiseaux) Continuer par le chemin à gauche et traverser Valeix. Poursuivre par la route, passer devant un fournil et un ancien chaudron de charbonnier. Prendre la piste à droite sur 30 m.
2. À l'embranchement, descendre tout droit par la piste. Elle mène au site de Lestrangle (promontoire rocheux où jadis se dressait un château ; aujourd'hui, quelques pierres et le fossé de protection témoignent de l'édifice seigneurial). Continuer par le petit sentier qui conduit au belvédère sur les gorges de la Luzège (attention : pas de barrière de sécurité).
3. Revenir à l'embranchement et s'engager à droite sur le chemin entre deux prés.
4. Descendre vers le vallon et poursuivre par le chemin tout droit en laissant de nombreux sentiers à gauche et à droite.
5. Emprunter la piste à gauche.
6. Prendre la route à gauche, entrer dans Laborie (en laissant la piste à droite) puis suivre la route à droite. Continuer tout droit, passer le croisement, puis emprunter la route en direction de La Charlanne à gauche pour rejoindre le point de départ.



Rando Millevaches
NATURE EN LIMOUSIN

3 juin 2019 • Le site de Lestrangle •

Sur votre chemin...



-  Chaudron de Charbonnier (A)
-  Le site de Lestrance (C)

-  Milan Royal (B)



Rando Millevaches
NATURE EN LIMOUSIN

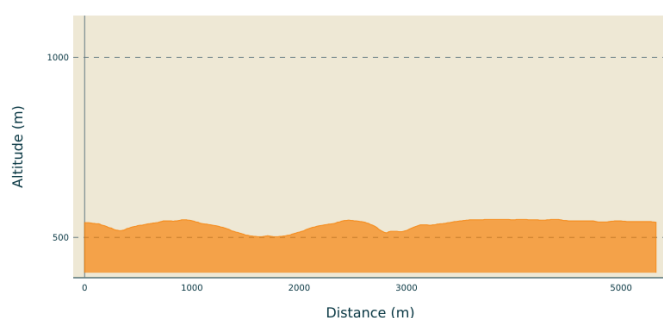
3 juin 2019 • Le site de Lestrance •

Toutes les infos pratiques

Recommandations

Attention, au point de vue de Lestrangle (absence de barrière de sécurité).

Profil altimétrique



Altitude min 502 m
Altitude max 550 m

Accès routier

A 16km au sud-est d'Egletons par la D16 (à gauche avant Lappleau). Après le village de Laborie, prendre la route direction la Charlanne sur 200 m.

Parking conseillé

Bord de route de la Charlanne, Laborie

Lieux de renseignement

Communauté de Communes de
Ventadour - Egletons - Monédières
Carrefour de l'Épinette, 19550
Lappleau

accueil@cc-ventadour.fr

Tel : 05 55 27 69 26

<http://www.cc-ventadour.fr>

Office de Tourisme communautaire
Ventadour-Egletons-Monédières
1 rue Joseph Vialaneix, 19300
Egletons

accueil@tourisme-egletons.com

Tel : 05 55 93 04 34

<http://www.tourisme-egletons.com>



Rando Millevaches
NATURE EN LIMOUSIN

3 juin 2019 • Le site de Lestrangle •


Sur votre chemin...



Chaudron de Charbonnier (A)

Vestige de l'activité des charbonniers des gorges de la Luzège, ce chaudron était employé pour la production de charbons de bois. Cette activité connut un essor considérable au XVIIIe et XIXe avec la demande grandissante des grandes villes, notamment Bordeaux. Cette production se relança pendant la Seconde Guerre Mondiale avec l'utilisation des moteurs à gazogène et se modernisa avec l'emploi de chaudrons en métal pour effectuer la carbonisation du bois.


Crédit photo : CC VEM



Milan Royal (B)

Les gorges pentues et boisées de la Luzège, offrent un lieu privilégié pour la reproduction des rapaces. Le Milan royal (*milvus milvus*) est aujourd'hui le seigneur de Lestrange. Cet oiseau de grande envergure se reconnaît à sa queue échancrée de couleur rousse et à ses deux taches blanches sous les ailes. Opportuniste, il se nourrit de campagnols, d'insectes, de lombrics, d'animaux morts... La Corrèze et le Cantal voisin ont la chance d'accueillir les représentants de cette espèce menacée en France.

Crédit photo : C.Blanchon - CC VEM



Le site de Lestrange (C)

Seul le relief trahit la présence d'une fortification en ces lieux car tous les beaux appareillages ont été réemployés pour construire le village de Laborie. Ce château bâti au XIe siècle appartenait à la famille de Lestrange. Les seigneurs de Lestrange ont fournis nombre de dignitaires religieux et royaux. Au XIVe, Guillaume de Lestrange, un des plus célèbres, fut l'émissaire de deux papes corréziens (Clément VI et Grégoire XI).

Crédit photo : CC VEM