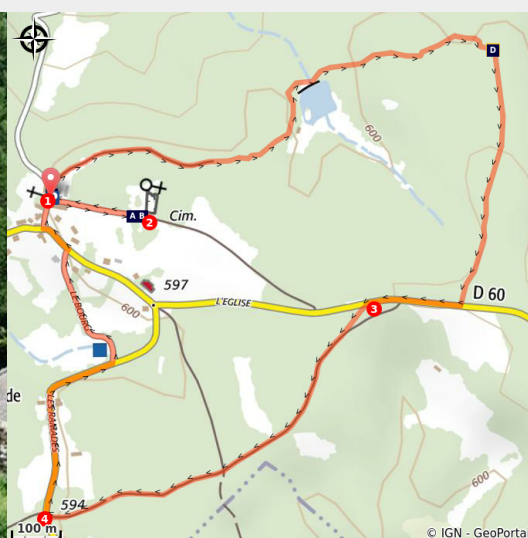


Le Jardin Bourg

Gorges et plateaux de la Haute-Dordogne - Le Jardin



Eglise Saint-Côme et Saint-Damien (D.Agnoux - CC VEM)

Nature et patrimoine se cultivent au Jardin.

Entre la rivière du Doustre et le ruisseau du Gagnoux, le village du Jardin, perché sur le plateau, propose une balade en douceur sous l'ombrage des hêtres et des châtaigniers.

Infos pratiques

Pratique : Pédestre

Durée : 1 h 30

Longueur : 4.2 km

Dénivelé positif : 87 m

Difficulté : Facile

Type : Boucle

Thèmes : Faune et flore,
Patrimoine et architecture

Itinéraire

Départ : Place Saint-Germain-Longy, Le Jardin

Arrivée : Place Saint-Germain-Longy, Le Jardin

Balisage :  Balisage rouge

1. Prendre la petite route à gauche et, en face de la croix, la voie sans issue à droite. Elle conduit à l'église Saint-Côme-et-Saint-Damiens (une croix usée par le temps garde l'entrée du cimetière et de l'église).
2. Revenir par la voie sans issue, prendre la route à droite et le chemin à droite. Il longe les coteaux de la vallée du Gagnoux, puis descend vers un petit étang. Franchir le ruisseau et remonter à droite. Emprunter la D60 à droite.
3. Partir à gauche et continuer tout droit entre futaie et taillis de châtaigniers (ces taillis donnent des rejets droits réguliers qui sont souvent utilisés pour la confection de piquets de clôture ; le châtaignier se fend très bien et il est surtout très riche en tanin, ce qui lui confère des propriétés imputrescibles). Passer tout droit la croisée de chemins et descendre.
4. Prendre la D60E à droite, traverser La Ramade, puis emprunter la route à gauche. Passer à côté d'une ancienne « serbe » (abreuvoir et lavoir en pierre implantés sur une source) située à droite. La route monte vers le centre du village. Tourner à gauche pour rejoindre le point de départ.







Rando Millevaches
NATURE EN LIMOUSIN

3 juin 2019 • Le Jardin Bourg •

Sur votre chemin...



-  L'église Saint Côme et Saint Damien (A)
-  Le Jardin (C)

-  Croix du cimetière (B)
-  Le hêtre (D)

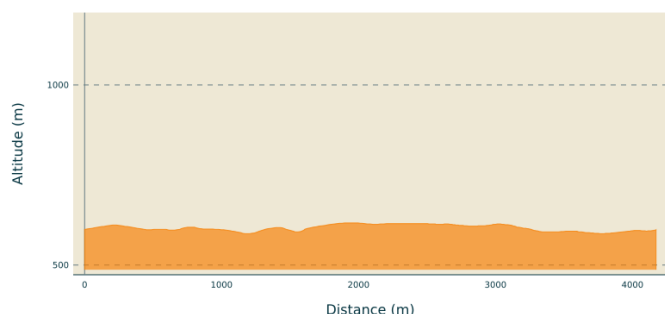


Rando Millevaches
NATURE EN LIMOUSIN

3 juin 2019 • Le Jardin Bourg •

Toutes les infos pratiques

Profil altimétrique



Altitude min 587 m
Altitude max 617 m

Accès routier

A 13 km au sud d'Egletons par les D16, D18 et D60.

Parking conseillé

Place Saint-Germain-Longy, Le Jardin

Lieux de renseignement

Communauté de Communes de
Ventadour - Egletons - Monédières
Carrefour de l'Épinette, 19550
Lapleau

accueil@cc-ventadour.fr

Tel : 05 55 27 69 26

<http://www.cc-ventadour.fr>

Office de Tourisme communautaire
Ventadour-Egletons-Monédières
1 rue Joseph Vialaneix, 19300
Egletons

accueil@tourisme-egletons.com

Tel : 05 55 93 04 34

<http://www.tourisme-egletons.com>



Rando Millevaches
NATURE EN LIMOUSIN

3 juin 2019 • Le Jardin Bourg •

Sur votre chemin...



L'église Saint Côme et Saint Damien (A)

Cette paroisse relevait du prieur de Moustier Ventadour. Attestée en 1320, l'église Saint Côme et saint Damien a subi de nombreuses modifications. XVI^e siècle, elle est totalement reconstruite. En 1779, le clocher-mur est repris. De 1877 à 1879, l'édifice est transformé, sauf les massifs est et ouest. A cette période, le portail est déplacé du pignon ouest au mur. La nef et les chapelles sont couvertes d'une voûte en brique qui sera détruite en 1970 afin de refaire la charpente.
Crédit photo : D.Agnoux - CC VEM



Croix du cimetière (B)

A l'entrée du cimetière, en face du presbytère, à proximité du portail, on peut observer une croix pattée en granit, de belle facture. La croix pattée se caractérise par des bras élargis aux extrémités. A l'entrée du cimetière, en face du presbytère, à proximité du portail, on peut observer une croix pattée en granit, de belle facture. La croix pattée se caractérise par des bras élargis aux extrémités.
Crédit photo : D.Agnoux - CC VEM



Le Jardin (C)

Petite commune de 83 habitants (en 2016), Le Jardin semble porter un nom prédestiné, au cœur d'une région doucement vallonnée où serpentent de nombreux ruisseaux. On sait qu'au XII^e siècle, la commune portait déjà le nom de Jardetz ou Jardent. On pense au vocable périgourdin « jard », qui désigne une herbe dure. Plus tard, l'expression évoluera vers le mot français « Jardin », avec la notion de défrichement et de mise en culture. Aujourd'hui, le village se déploie en contrebas de son église.

Crédit photo : D.Agnoux - CC VEM



Le hêtre (D)

Arbre majestueux de 18 à 30 m de haut, le hêtre, dont le tronc peut atteindre 6 m, se reconnaît à son écorce lisse, peu épaisse et grisâtre. Ses feuilles simples et brillantes, en disposition alterne, sont allongées, ovoïdes, avec des contours ondulés et poilus. Autrefois, très utilisé pour le chauffage en Limousin, son bois reste très employé en menuiserie : traverses de chemin de fer, contre-plaqué, meubles, ustensiles, avirons, instruments de musique.

Crédit photo : CC VEM