

La passerelle menant à l'île aux enfants

7 Poursuivre jusqu'à la digue du lac. La franchir et continuer en passant à gauche le déversoir puis en longeant la rive jusqu'au village de Villebert.

A la digue, apprécier la vue sur le lac.

8 Descendre la route principale du village et au carrefour en 'Y', tourner à gauche. A la sortie, la route devient chemin et se poursuit le long du lac. Franchir la digue de l'étang de la Roche au diable puis grimper une courte pente pour arriver à un large chemin, ancienne voie du tram. La descendre à gauche et arriver à la route qui rejoignait jadis Fréadour, avant d'être noyée.

9 Laisser la route à droite et emprunter en face le chemin de terre en franchissant une petite passerelle. Entrer dans le bois et suivre les rives du lac jusqu'à la plage du site de Chabannes.

10 Longer le parking jusqu'au stand de tir à l'arc et bifurquer à gauche. Laisser le bike-park à gauche et poursuivre entre les murets de pierres. A la sortie du bois, continuer entre les prairies jusqu'au village de Chabannes. Traverser le village. A l'angle d'une grange, tourner à gauche. Poursuivre puis grimper sur les hauts du Moulin de Chabannes pour redescendre en utilisant l'escalier métallique.

11 Suivre la route à gauche, et, en face des maisons du hameau, se diriger à droite. Monter puis suivre un beau sentier à travers une lande. Redescendre, longer le lac et arriver au grillage de l'accrobranche. Le contourner à droite et atteindre un chemin à gauche qui conduit à l'entrée du site. Suivre la piste en face et rejoindre le point de départ.

Créé en 1968, le Lac de Saint-Pardoux, 1er plan d'eau de la Haute-Vienne est la station de tourisme des Haut-Viennois. C'est plus de 330 hectares, dont 192 hectares réservés aux sports et loisirs calmes (voile, pédalos, canoës,...), 88 hectares au motonautisme et 50 hectares à la pêche. Mais c'est aussi, une multitude d'autres activités de plein air et une piscine dotée d'un grand espace loisirs-détente extérieur saisonnier.

Le lac est composé de 3 sites : Santrop, Chabannes et Fréadour. Le cœur de station est celui de Santrop, où se situe la Maison du Lac « Porte d'entrée » du lac. Retrouver toutes les infos pratiques sur www.lacsaintpardoux.fr



En chemin :

- Les sites à légende : pierre au berceau, roche au Diable, pas de la Mule ;
- Le lac de Saint-Pardoux, les plages des sites de Fréadour, Chabannes et Santrop. Les activités nautiques diverses, le géocaching ;
- Les villages typiques : Chabannes, Villebert, Friadour, Masmaraud, la Ribière, Puyppérier ;
- Les nombreux panoramas autour du lac ;
- Les chemins creux.

Ne pas jeter sur la voie publique

HEBERGEMENT / RESTAURATION

Informations et brochures disponibles
à l'Office de Tourisme du Pays du Haut Limousin
Pôle de Bellac, contact : 05 55 68 12 79
à la Maison du lac de Saint-Pardoux
Contact : 05 55 71 04 40

En savoir + sur la Haute-Vienne : www.tourisme-hautevienne.com

POUR RANDONNER FACILE

N'oubliez pas : un petit ravitaillement, de l'eau, des chaussures adaptées, un vêtement de pluie.

Pensez à emporter vos détritus et à refermer les barrières derrière vous.

Ne partez jamais sans avoir indiqué le lieu de votre randonnée.

Respectez la faune et la flore. Ne faites pas de feu.

Évitez toutes dégradations des chemins et de leurs abords.

Ce chemin a été conçu prioritairement pour la pratique de la randonnée pédestre. Il est également ouvert aux autres usagers sous leur responsabilité (VTT, équestres,...).

Météo : 08 99 71 02 87 - Secours : 18 ou 112

SMS d'urgence pour les sourds et les malentendants : 114

www.randonnee-hautevienne.com

Vous pouvez consulter et télécharger gratuitement l'itinéraire de votre choix à partir du site www.randonnee-hautevienne.com et déposer un avis concernant le circuit (problème ou suggestion) en cliquant sur le pavé "nous signaler un problème" ou en téléphonant au 05 55 79 04 04.



Cette fiche randonnée a été conçue et financée par le Département de la Haute-Vienne dans le cadre de sa politique en faveur de la randonnée.



LAC DE SAINT-PARDOUX
Le tour du lac de Saint-Pardoux

4 h 30 - 18 km

Variante par le pont de Santrop

2 h 00 - 8 km

Crédit photos : Haute-Vienne Tourisme, D. Guillemain

Tous nos chemins mènent à vous
www.randonnee-hautevienne.com



HAUT-LIMOUSIN

Info pratique



Accès : de Limoges, prendre l'A20 en direction de Paris. Prendre la sortie n°25 en direction de Razés - Saint-Pardoux-le-Lac.

Départ : parking aux différents sites : Santrop, Chabannes et Fréaudour.



Durée	Longueur	Balisage	Niveau	Dénivelé
6h00	25 km	jaune	difficile	+210 m



Les pratiques possibles

 Balisage pédestre
 Balisage équestre
 (Les variantes équestres et VTT sont indiquées en pointillés sur la carte)

Itinéraire

- 1 Au départ du parking de Santrop, longer la Maison du lac et se diriger vers l'entrée du site. Remonter la piste cyclable à droite sur 150 m, le long de la route puis traverser et emprunter le chemin. Arrivé en haut, tourner à gauche et longer les bords du lac jusqu'à l'étang de Couze.
- 2 Emprunter la chaussée d'étang, au bout, tourner à gauche. Continuer à longer les rives du lac.
 *Panorama sur le lac et l'étang de Couze à partir de la chaussée de l'étang.*
- 3 Aux maisons de la Ribière, poursuivre encore puis, prendre à droite le chemin en terre qui remonte vers le village. Suivre la route à gauche et prendre aussitôt le 1er chemin à gauche. Passer des prairies, un ruisseau et entrer dans la forêt.
- 4 Au croisement de chemin, tourner à gauche. Continuer jusqu'à la RD248a. La traverser, puis le parking avec sanitaires. Continuer à droite sur la piste cyclable qui longe le lac. Dans la montée, tourner à gauche et poursuivre le long des rives.
Variante : traverser la RD248, puis le parking et suivre à gauche la piste cyclable. Franchir le pont en restant sur le bas-côté protégé et poursuivre sur la piste. Au parking de Santrop, tourner à gauche pour retrouver la Maison du lac et le point de départ.
- 5 Rester rive droite du lac et traverser prairies et bois jusqu'au village de Friaudour.
 **Aller-retour à l'île aux enfants :** emprunter la digue et la passerelle pour découvrir les charmes et les plages de cette petite île ainsi qu'un beau point de vue au bout de l'île.
- 6 A la route, tourner à gauche puis emprunter la piste cyclable à droite. la suivre jusqu'au camping de Fréaudour. Suivre la route à droite, longer la plage et arriver au parking. Le traverser en diagonale et reprendre à l'opposé une large piste qui grimpe.

