


# Chemin de la Factrice



16 km / 4h15



Facile






Vous êtes sur une partie du sentier qu'empruntait la factrice dont la tournée faisait 26 km. Vous traverserez des hameaux typiques avec des constructions du pays. Ce circuit, avec ses dénivelés, vous procurera des vues magnifiques sur le Plateau de Millevaches et les Monts d'Auvergne. Le paysage environnant étale ses parcelles d'herbages, bordées de forêts de résineux et de feuillus. Au bistrot d'Aix, vous pourrez apprécier la cuisine traditionnelle.



EDITION FFRP : PNR de Millevaches à pied



BALISAGE Jaune

-  Bonne direction
-  Changement de direction
-  Mauvaise direction



Office de tourisme  
du Pays d'Éygurande

05.55.94.40.32